

PROTOKÓŁ NR 35/2018

posiedzenia Komisji Rozwoju i Promocji Powiatu oraz Integracji z Unią Europejską, które odbyło się 26 marca 2018 roku w sali posiedzeń komisji Starostwa Powiatowego w Inowrocławiu przy ul. Mątewskiej 17. Obradom przewodniczył Feliks Kryszak, przewodniczący Komisji.

Zaproszeni goście:

Janina Sikorska Dyrektor Muzeum im. Jana Kasprowicza

Marlena Gronowska Rzecznik Prasowy

Dr Eligiusz Patalas Dyrektor Szpitala Wielospecjalistycznego im. dr. Ludwika Błażka

Andrzej Mikołajczak Dyrektor Zarządu Dróg Powiatowych

Posiedzenie Komisji rozpoczęło się o godz. 8.00, a zakończyło się o godz. 8.55.

Obecni według listy obecności, która stanowi załącznik nr 1 do niniejszego protokołu.

Porządek obrad:

1. Otwarcie posiedzenia oraz stwierdzenie quorum.
2. Przyjęcie protokołu ostatniego posiedzenia.
3. Zaopiniowanie projektu uchwały Rady Powiatu Inowrocławskiego w sprawie przyjęcia sprawozdania rocznego z wykonania planu finansowego Muzeum im. Jana Kasprowicza w Inowrocławiu za 2017 rok.
4. Zaopiniowanie projektu uchwały Rady Powiatu Inowrocławskiego w sprawie przyjęcia sprawozdania rocznego z wykonania planu finansowego Szpitala Wielospecjalistycznego im. dr. Ludwika Błażka w Inowrocławiu na 2017 rok.
5. Zaopiniowanie projektu uchwały Rady Powiatu Inowrocławskiego zmieniającej uchwałę w sprawie określenia przystanków komunikacyjnych na terenie Powiatu Inowrocławskiego oraz warunków i zasad korzystania z tych przystanków.
6. Sprawy związane z promocją Powiatu Inowrocławskiego.
7. Sprawy bieżące.

Ad. 1

Przewodniczący Komisji Feliks Kryszak dokonał otwarcia posiedzenia. Powitał członków Komisji oraz zaproszonych gości, na podstawie listy obecności stwierdził prawomocność obrad.

Przewodniczący przedstawił porządek obrad i zapytał, czy ktoś z członków Komisji chciałby wnieść jakieś uwagi do proponowanego porządku obrad. Członkowie Komisji nie wnieśli żadnych uwag, propozycji i zmian do porządku obrad i przyjęli go jednogłośnie.

Ad. 2

Przewodniczący Komisji Feliks Kryszak poinformował, że protokół ostatniego posiedzenia został sporządzony i znajduje się w Biurze Rady. Nikt nie zgłosił żadnych uwag do jego treści. Przewodniczący zaproponował przyjęcie protokołu przez członków Komisji. Protokół przyjęto jednogłośnie.

Ad. 3

Janina Sikorska Dyrektor Muzeum im. Jana Kasprowicza przedstawiła projekt uchwały Rady Powiatu Inowrocławskiego w sprawie przyjęcia sprawozdania rocznego z wykonania planu finansowego Muzeum im. Jana Kasprowicza w Inowrocławiu za 2017 rok (załącznik nr 2 do protokołu). Uzasadniła potrzebę wywołania uchwały i wniosła o jej pozytywne zaopiniowanie.

Członkowie Komisji nie mieli żadnych pytań ani uwag i pozytywnie jednogłośnie zaopiniowali przedstawiony projekt uchwały. Obecnych 3 członków.

Ad. 4

Na posiedzenie Komisji nie przybył dr Eligiusz Patalas Dyrektor Szpitala Wielospecjalistycznego im. dr. Ludwika Błażka. Radna, członek Zarządu Powiatu Mirosława Kucol poinformowała, że rozmawiała z Dyrektorem Szpitala, który przeproszał za swoją nieobecność na posiedzeniu tłumacząc ją ważnymi sprawami zawodowymi – udział w komisji odwoławczej.

Radny Ryszard Jagodziński zauważył, że dobrym zwyczajem jest wcześniejsze powiadomienie o takiej sytuacji, a nie w trakcie trwania posiedzenia.

Radna Mirosława Kucol w imieniu Zarządu Powiatu przedstawiła projekt uchwały Rady Powiatu Inowrocławskiego w sprawie przyjęcia sprawozdania rocznego z wykonania planu finansowego Szpitala Wielospecjalistycznego im. dr. Ludwika Błażka w Inowrocławiu na 2017 rok. (załącznik nr 3 do protokołu). Poinformowała, że Szpital zamknął rok 2017 stratą w wysokości ponad 4,2 mln zł. Dług ten jest na stałym poziomie i nie przekroczył amortyzacji.

Radna Mirosława Kucol dodała, że Zarząd Powiatu przeznaczył 1,5 mln zł na zakup nowego sprzętu dla Szpitala.

Radny Ryszard Jagodziński dodał kilka słów na temat uruchomienia nowego oddziału onkologiczno-hematologicznego. Przeprowadzono analizę chorób onkologicznych i okazało się, że jest duże zapotrzebowanie na tego typu świadczenia. Dyrektor Szpitala prowadził rozmowy na ten temat z konsultantem wojewódzkim i okazało się, że NFZ chce przekazać 6 mln zł na uruchomienie tego oddziału. Ma on powstać po byłej stacji dializ. Jeśli chodzi o sytuację finansową, to akurat te usługi są dobrze finansowane i w związku z tym nie przewiduje się tutaj wystąpienia żadnych strat.

Członkowie Komisji nie mieli innych pytań i pozytywnie jednogłośnie zaopiniowali przedstawiony projekt uchwały. Obecnych 3 członków.

Ad. 5

Andrzej Mikołajczak Dyrektor Zarządu Dróg Powiatowych przedstawił projekt uchwały Rady Powiatu Inowrocławskiego zmieniającej uchwałę w sprawie określenia przystanków komunikacyjnych na terenie Powiatu Inowrocławskiego oraz warunków i zasad korzystania z tych przystanków (załącznik nr 4 do protokołu). Dyrektor uzasadnił potrzebę wywołania uchwały i wniósł o jej pozytywne zaopiniowanie.

Członkowie Komisji nie mieli żadnych pytań ani uwag i pozytywnie jednogłośnie zaopiniowali przedstawiony projekt uchwały. Obecnych 3 członków.

Ad. 6

Marlena Gronowska Rzecznik Prasowy przedstawiła informację na temat promocji Powiatu. Na wstępie poinformowała, że trwają przygotowania do zbliżających się obchodów 20-lecia istnienia Powiatu i 100-lecia Odzyskania Niepodległości. 14 marca br. Zarząd Powiatu powołał komitet organizacyjny w celu ustalenia i koordynowania programu tych obchodów w składzie: Mirosława Kucol, Feliks Kryszak, Janina Sikorska, Edyta Fydrych, Marlena Gronowska i Robert Gołdecki. Odbyły się już pierwsze rozmowy, gdzie przedstawiony został wstępny projekt. Wszystko rozpocznie się w kwietniu uroczystym sadzeniem dębów przy jednostkach powiatowych, następnie przewidziane są imprezy: Noc Muzeów w Tucznie i w Inowrocławiu, potem impreza w Janikowie, następnie szereg innych, aż do 11 listopada, kiedy to w Młodzieżowym Domu Kultury odbędzie się główna uroczystość. Powiat również wpisuje się w duży projekt pn. „Niepodległa”, który prowadzi Społeczny Komitet Organizacyjny pod przewodnictwem p. Edmunda


Mikołajczaka. Pani Rzecznik powiedziała, że pełny harmonogram przedstawi w późniejszym terminie. Jeśli chodzi o pozostałą działalność, kontynuowane będą wszystkie cykliczne projekty, takie jak dożynki powiatowe 26 sierpnia w Gnojnie, przegląd zespołów folklorystycznych w Gniewkowie. Cały czas wspomagana jest promocja szkół, odbyły się Targi Edukacyjne, został wydany folder promocyjny dla szkół. Planowane jest zorganizowanie wystawy na 20-lecie Powiatu oraz dużego festynu we wrześniu. Pani Rzecznik poinformowała, że ma już kilka propozycji związanych ze zbliżającym się końcem kadencji, ale to jest w fazie przygotowań.


Radny Ryszard Jagodziński stwierdził, że są uregulowane rzeczy związane z herbem i flagą Powiatu. Zauważył jednak, że w niewystarczający sposób są one akcentowane. Powinny znajdować się na wszystkich budynkach jednostek powiatowych (szkoły, dps-y, MDK, Muzeum). Zgłosił to w formie wniosku, który został zaakceptowany przez wszystkich członków Komisji.

Członkowie Komisji nie mieli innych pytań ani uwag i przyjęli przedstawioną informację.

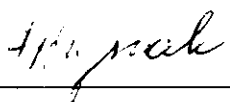


Ad. 6

W sprawach bieżących nie poruszono żadnych tematów i zakończono posiedzenie Komisji.





Protokołowała

Karolina Napierała

Przewodniczący
Komisji Rozwoju i Promocji Powiatu
oraz Integracji z Unią Europejską

Feliks Kryszak

**Lista obecności członków
Komisji Rozwoju i Promocji Powiatu
oraz Integracji z Unią Europejską
na posiedzeniu w dniu ...26. marca 2018 r...**

l.p.	Nazwisko i imię	Podpis
1.	Kryszak Feliks – przewodniczący	
2.	Gadacz Edyta – zastępca przewodniczącego	nieobecna
3.	Drzażdżewski Paweł	nieobecny
4.	Kucol Mirosława	
5.	Jagodziński Ryszard	

Zaproszeni goście:

1. ...Janina Sikorska.....
Dyrektor Muzeum im. J. Kasprarskiego 
2. ...Korlena Gronowska.....
Zecumka Powiatu 
3. ...dr. Eligiusz Patajas.....
Dyrektor Spółdzielni Wieloosobowościowego 
4. ...Andrzej Mikolajczak.....
Dyrektor Urzędu Dróg Powiatowych 

Xoul - nr 2

UCHWAŁA Nr/ / 2018
RADY POWIATU INOWROCŁAWSKIEGO
z dnia 2018r.

w sprawie przyjęcia sprawozdania rocznego z wykonania planu finansowego Muzeum im. Jana Kasprówicza w Inowrocławiu za 2017 rok


Na podstawie art. 12 pkt 11 ustawy z dnia 5 czerwca 1998 r. o samorządzie powiatowym (Dz. U. z 2017 r. poz. 1868, z późn. zm. ¹⁾), art. 9 pkt 13 oraz art. 267 ust. 1 pkt 2 ustawy z dnia 27 sierpnia 2009 r. o finansach publicznych (Dz. U. z 2017 r. poz. 2077, z późn. zm. ²⁾) uchwała się, co następuje:

- § 1. 1. Przyjąć sprawozdanie roczne z wykonania planu finansowego Muzeum im. Jana Kasprówicza w Inowrocławiu za 2017 rok.
- 2. Sprawozdanie, o którym mowa w ust. 1, stanowi załącznik do niniejszej uchwały.
- § 2. Wykonanie uchwały powierzyć Zarządowi Powiatu Inowrocławskiego.
- § 3. Uchwała wchodzi w życie z dniem podjęcia.

Przewodniczący
Rady Powiatu Inowrocławskiego
Ryszard Jagodziński

¹ Zmiany tekstu jednolitego wymienionej ustawy zostały ogłoszone w Dz. U. z 2018 r. poz. 130.
² Zmiany tekstu jednolitego wymienionej ustawy zostały ogłoszone w Dz. U. z 2018 r. poz. 62.

INOWROCŁAW
RADA POWIATU
Przewodniczący



UZASADNIENIE DO UCHWAŁY Nr/ / 2018
RADY POWIATU INOWROCŁAWSKIEGO
z dnia 2018 r.

w sprawie przyjęcia sprawozdania rocznego z wykonania planu finansowego Muzeum im. Jana Kasprówicza w Inowrocławiu za 2017 rok

Podjęcie przedmiotowej uchwały uzasadniają następujące okoliczności faktyczne.

Muzeum im. Jana Kasprówicza w Inowrocławiu zaliczane jest do sektora finansów publicznych i w związku z tym zobowiązane jest do 28 lutego roku następującego po roku budżetowym przedłożyć Zarządowi Powiatu Inowrocławskiego sprawozdanie roczne z wykonania planu finansowego jednostki. Następnie Zarząd przedmiotowe sprawozdanie przedstawia, do 31 marca roku następującego po roku budżetowym, organowi stanowiącemu jednostki samorządu terytorialnego. Przedłożone sprawozdanie zyskało pozytywną opinię Rady Muzeum im. Jana Kasprówicza w Inowrocławiu.

Podstawę prawną do podjęcia przedmiotowej uchwały stanowi art. 12 pkt 11 ustawy z dnia 5 czerwca 1998 r. o samorządzie powiatowym (Dz. U. z 2017 r. poz. 1868, z późn. zm.) mówiący, że do wyłącznej właściwości rady należy podejmowanie uchwał w innych sprawach zastrzeżonych ustawami do kompetencji rady powiatu. W myśl art. 9 pkt 13 ustawy z dnia 27 sierpnia 2009 r. o finansach publicznych (Dz. U. z 2017r. poz. 2077, z późn. zm.) sektor finansów publicznych tworzą państwowe i samorządowe instytucje kultury. Zgodnie z art. 267 ust. 1 pkt 2 wyżej wymienionej ustawy zarząd jednostki samorządu terytorialnego przedstawia, w terminie do 31 marca roku następującego po roku budżetowym, organowi stanowiącemu sprawozdanie roczne z wykonania planu finansowego jednostki w szczególności nie mniejszej niż w planie finansowym.

Inowrocław, 18 stycznia 2018 r.

INFORMACJA Z PRZEBIEGU WYKONANIA PLANU FINANSOWEGO MUZEUM IM. JANA KASPROWICZA W INOWROCŁAWIU ZA ROK 2017

Informacja została sporządzona na podstawie art. 265 ustawy z dnia 27 sierpnia 2009 roku o finansach publicznych (Dz. U. z 2017 r. poz. 2077 z późn. zm.).

Muzeum im. Jana Kasprowicza w Inowrocławiu jest jednostką organizacyjną, której celem jest trwała ochrona dóbr kultury, informowanie o wartościach i treściach gromadzonych zbiorów, upowszechnianie podstawowych wartości historii, nauki i kultury polskiej oraz światowej, kształtowanie wrażliwości poznawczej i estetycznej oraz umożliwianie kontaktu ze zbiorami.

Działalność Muzeum im. Jana Kasprowicza w Inowrocławiu prowadzona jest w oparciu o przepisy:

- Ustawa z dnia 25 października 1991 roku o organizowaniu i prowadzeniu działalności kulturalnej (Dz. U. z 2017 r. poz. 862),
- Ustawa z dnia 21 listopada 1996 roku o muzeach (Dz. U. z 2017 r. poz.972),
- Ustawa z dnia 27 sierpnia 2009 roku o finansach publicznych (Dz. U. z 2017 roku poz. 2077),
- Statut nadany w dniu 22 lutego 2006 roku Uchwałą nr XLIII/378/2006 Rady Powiatu w Inowrocławiu oraz jego zmiana Uchwałą nr XI/90/2015 Rady Powiatu Inowrocławskiego z dnia 30 października 2015 roku.

Podstawą gospodarki finansowej Muzeum jest roczny plan finansowy zatwierdzony przez Dyrektora Muzeum i Radę Muzeum, uwzględniający wysokość dotacji przyznanej przez Powiat Inowrocławski. Plan finansowy instytucji kultury zawiera przychody, koszty i wynik finansowy.

Do dnia 31 stycznia 2017 roku Muzeum prowadziło własną księgowość, zatrudniona była na stanowisku główna księgowa. Ze względu na problemy finansowe jednostki oraz okresowe braki płynności finansowej w celu ograniczenia wydatków na administrację zawarto porozumienie pomiędzy Muzeum im. Jana Kasprowicza w Inowrocławiu a Powiatowym Centrum Usług Oświatowych w Inowrocławiu. Od dnia 1 lutego 2017 roku księgowość jednostki jest prowadzona przez Powiatowe Centrum Usług Oświatowych w Inowrocławiu mające swoją siedzibę w budynku Starostwa Powiatowego w Inowrocławiu przy ulicy Prezydenta Franklina Roosevelta 36-38. Etat głównego księgowego w Muzeum został zlikwidowany.

W 2017 roku Muzeum otrzymało 600.000,00 zł dotacji podmiotowej na swoją działalność bieżącą.

I. PRZYCHODY

Muzeum w roku 2017 roku uzyskało następują przychody:

L.p.	Wyszczególnienie	Plan	Wykonanie	%
I	PRZYCHODY OGÓŁEM	712.150,00	746.988,10	104,89%
1.	Dotacja podmiotowa na działalność bieżącą – Starostwo Powiatowe w Inowrocławiu	600.000,00	600 000,00	100,00%
2.	Przychody ze sprzedaży usług:	40.000,00	44.870,00	112,18%
	Sprzedaż biletów wstępu, lekcje muzealne		20.787,00	X
	Sprzedaż wydawnictw i pamiątek		3.351,00	X
	Kwerendy		90,00	x
	Nadzory archeologiczne		20.600,00	x
	Pozostałe - sprzedaż makulatury		42,00	x
3.	Przychody finansowe-odsetki bankowe	150,00	215,58	143,72%
4.	Najem pomieszczeń		500,00	x
5.	Odszkodowanie		2.210,00	x
6.	Darowizny		8.500,00	x
7.	Wydawnictwa pozabilansowe		16.451,55	
8.	Nieodpłatnie otrzymane dary		4.079,85	x
9.	Wynagrodzenie płatnika PIT i DRA		108,00	
10.	Przychody operacyjne – amortyzacja środków trwałych otrzymanych nieodpłatnie lub sfinansowanych z dotacji	72.000,00	70.053,12	97,30%

II. KOSZTY

Muzeum w roku 2017 roku poniosło następują koszty:

L.p.	Wyszczególnienie	Plan	Wykonanie	%
I	KOSZTY OGÓŁEM	712.150,00	765.931.84	107,55%
	w tym:			
1.	Amortyzacja	81.150,00	77 154,70	95,08%
2.	Zużycie materiałów	6.000,00	6.444,89	107,41%
3.	Energia	68.700,00	67.456,32	98,20%
4.	Usługi obce	80.000,00	72.591,47	90,74%
5.	Wynagrodzenia	388.000,00	385.966,09	99,48%

6.	Ubezpieczenia społeczne i fundusz pracy	73.000,00	70.373,92	96,40%
7.	Świadczenia na rzecz pracowników	14.300,00	14.228,00	99,50%
8.	Pozostałe koszty	10.000,00	5.249,41	52,49%
9.	Niezamortyzowana wartość węzła C.O		60.712,31	x
10.	Nieodpłatne przekazanie wydawnictw		2.624,88	x
11.	Amortyzacja-nieodpłatnie otrzymane dary		3.129,85	x

PRZYCHODY 746.988,10zł - KOSZTY 765.931,84zł =WYNIK FINANSOWY ZA ROK 2017
-18.943,74zł (strata)

III. Na dzień 31 grudnia 2017 roku Muzeum miało następujące zobowiązania:

ORNGE usługi telekomunikacyjne F-RA 17120056005252; kwota - 43,05zł; data płatności 09.01.2018;

TELTECH monitoring pożarowy F-RA 4166/2017/F/PG; kwota - 258,30zł; data płatności 06.02.2018

Zakład Napraw i Konserwacji Urządzeń Dźwigowych s.c konserwacja platform schodowych F-RA 471/2017; kwota 196,80zł; data płatności 16.01.2018

Były to zobowiązania niewymagalne.

IV. Stan środków finansowych na rachunku bankowym na dzień 31.12.2017 wyniósł

10.597,26 zł.

V. Należność w kwocie 112,80 zł stanowi kwota subskrypcji oraz wartość znaczków pocztowych.

Samodzielny referent

Klaudia Ziżara
Klaudia Ziżara

Dyrektor Muzeum
Im. Jana Kasprzowicza w Inowrocławiu
Janina Sikorska
Janina Sikorska

Muzeum im. Jana Kasprówicza
w Inowrocławiu
ul. Solankowa 33
88-100 Inowrocław

Inowrocław, dnia 05.01.2018 r.

MKI.0331.dot.....2018

Starostwo Powiatowe
Wydział Edukacji, Kultury,
Sportu i Zdrowia
w Inowrocławiu

ROZLICZENIE DOTACJI PODMIOTOWEJ
na działalność bieżącą
za okres od 01.01. do 31.12.2017

L.p.	Treść	Plan	Wykonanie
I	Kwota otrzymanej dotacji	600 000,00	600 000,00
II	Wydatki ogółem		600 000,00
1	Wynagrodzenia	394 800,00	394 800,00
2	Składki ZUS i Fundusz Pracy	77 130,00	77 130,00
3	Materiały	5 000,00	5 000,00
4	Energia	66 000,00	66 000,00
5	Usługi obce	41 587,00	41 587,00
6	Środki trwałe		
7	Muzealia		
8	Zbiory biblioteczne		
9	Odpisy na ZFSS	14 228,00	14 228,00
10	Inne świadczenia na rzecz pracowników	871,00	871,00
11	Podatki i opłaty	384,00	384,00
12	Pozostałe wydatki		
III	Saldo (dotacja- wydatki)		0

Samozatrudniony referent
Janina Sikorska
Kierownik Złota

Dyrektor Muzeum
Im. Jana Kasprówicza w Inowrocławiu
Janina Sikorska

UCHWAŁA Nr / ... / 2018
RADY POWIATU INOWROCŁAWSKIEGO
z dnia 2018 r.

w sprawie przyjęcia sprawozdania rocznego z wykonania planu finansowego Szpitala Wielospecjalistycznego im. dr. Ludwika Błażka w Inowrocławiu na 2017 rok

Na podstawie art. 12 pkt 11 ustawy z dnia 5 czerwca 1998 r. o samorządzie powiatowym (Dz. U. z 2017 r. poz. 1868, z późn. zm.¹) i art. 9 pkt 10 oraz art. 267 ust. 1 pkt 2 ustawy z dnia 27 sierpnia 2009 r. o finansach publicznych (Dz. U. z 2017 r. poz. 2077, z późn. zm.²) uchwala się, co następuje:

§ 1. 1. Przyjąć do wiadomości sprawozdanie roczne z wykonania planu finansowego Szpitala Wielospecjalistycznego im. dr. Ludwika Błażka w Inowrocławiu na 2017 rok.

2. Sprawozdanie, o którym mowa w ust. 1, stanowi załącznik do niniejszej uchwały.

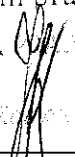
§ 2. Wykonanie uchwały powierzyć Zarządowi Powiatu Inowrocławskiego.

§ 3. Uchwała wchodzi w życie z dniem podjęcia.

Przewodniczący
Rady Powiatu Inowrocławskiego

Ryszard Jagodziński

Nie wnoszę zastrzeżeń
pod względem prawnym



¹ Zmiany tekstu jednolitego wymienionej ustawy zostały ogłoszone w Dz. U. z 2018 r. poz. 130.

² Zmiany tekstu jednolitego wymienionej ustawy zostały ogłoszone w Dz. U. z 2018 r. poz. 62.

UZASADNIENIE DO UCHWAŁY Nr / / 2018
RADY POWIATU INOWROCŁAWSKIEGO
z dnia 2018 r.

w sprawie przyjęcia sprawozdania rocznego z wykonania planu finansowego Szpitala Wielospecjalistycznego im. dr. Ludwika Błażka w Inowrocławiu na 2017 rok

Podjęcie przedmiotowej uchwały uzasadniają następujące okoliczności faktyczne.

Szpital Wielospecjalistyczny im. dr. Ludwika Błażka w Inowrocławiu zaliczany jest do sektora finansów publicznych i w związku z tym zobowiązany jest do 28 lutego roku następującego po roku budżetowym przedłożyć Zarządowi Powiatu Inowrocławskiego sprawozdanie roczne z wykonania planu finansowego jednostki. Następnie Zarząd przedmiotowe sprawozdanie przedstawia, do 31 marca roku następującego po roku budżetowym, organowi stanowiącemu jednostki samorządu terytorialnego.

Rada Społeczna Szpitala Wielospecjalistycznego im. dr. Ludwika Błażka w Inowrocławiu uchwałą Nr IV/VII/2018 z 20 lutego 2018 r. zaopiniowała pozytywnie sprawozdanie roczne z wykonania planu finansowego ww. podmiotu leczniczego na 2017 rok.

Podstawę prawną do podjęcia przedmiotowej uchwały stanowi art. 12 pkt 11 ustawy z dnia 5 czerwca 1998 r. o samorządzie powiatowym (Dz. U. z 2017 r. poz. 1868, z późn. zm.) mówiący, że do wyłącznej właściwości rady należy podejmowanie uchwał w innych sprawach zastrzeżonych ustawami do kompetencji rady powiatu. W myśl art. 9 pkt 10 ustawy z dnia 27 sierpnia 2009 r. o finansach publicznych (Dz. U. z 2017 r. poz. 2077, z późn. zm.) sektor finansów publicznych tworzą samodzielne publiczne zakłady opieki zdrowotnej. Zgodnie z art. 267 ust. 1 pkt 2, powyższej ustawy, zarząd jednostki samorządu terytorialnego przedstawia, w terminie do 31 marca roku następującego po roku budżetowym, organowi stanowiącemu sprawozdanie roczne z wykonania planu finansowego jednostki, w szczególności nie mniejszej niż w planie finansowym.


STAROSTA
Tadeusz Majewski

Sprawozdanie roczne
z wykonania
Planu Finansowego

Szpitala Wielospecjalistycznego
im. dr. Ludwika Błażka
w Inowrocławiu

na 2017 rok

1. SPIS TREŚCI:

1. WPROWADZENIE	3
2. PRZYCHODY	6
3. KOSZTY	9
4. WYNIK FINANSOWY	9
5. ZAKUPY ŚRODKÓW TRWAŁYCH.....	10
6. BILANS	11
6.1. Bilans (wersja uproszczona)	11
6.2. Podstawowe wskaźniki	13
7. ZATRUDNIENIE	13
7.1. Zatrudnienie wg umów o pracę.....	13
7.2. Zatrudnienie wg umów cywilno-prawnych	13
8. PODSUMOWANIE.....	14
Załącznik 1 - Zakupy środków trwałych.....	15

1. WPROWADZENIE

Szpital Wielospecjalistyczny im. dr Ludwika Błażka w Inowrocławiu (dalej: Szpital w Inowrocławiu) prowadzi działalność gospodarczą i finansową na zasadach określonych w obowiązujących przepisach prawa, w szczególności:

- ustawy z dnia 15 kwietnia 2011 roku o działalności leczniczej (tekst jednolity: Dz. U. z 2018 r. poz. 160, z późn.zm.),
 - ustawy z dnia 27 sierpnia 2004 roku o świadczeniach opieki zdrowotnej finansowanych ze środków publicznych (tekst jednolity: Dz. U. z 2017 r. poz. 1938, z późn.zm.);
 - ustawy z dnia 27 sierpnia 2009 roku o finansach publicznych (tekst jednolity: Dz. U. z 2017 r. poz. 2077),
- oraz Statucie Szpitala w Inowrocławiu (Uchwała Nr XXIX/292/2013 Rady Powiatu Inowrocławskiego z dnia 29 marca 2013 r. w sprawie nadania Statutu Szpitalowi Wielospecjalistycznemu im. dr Ludwika Błażka w Inowrocławiu, ze zmianami: Uchwałą Nr XXXIX/395/2014 z dnia 28 lutego 2014 r., Uchwałą Nr XLVI/475/2014 z dnia 31 października 2014 r., Uchwałą Nr IX/74/2015 z dnia 28 sierpnia 2015 r. oraz Uchwałą Nr XXXIV/285/2017 z dnia 22 grudnia 2017 r.).

Szpital w Inowrocławiu jest podmiotem leczniczym w rozumieniu ustawy o działalności leczniczej, prowadzonym w formie samodzielnego publicznego zakładu opieki zdrowotnej, dla którego podmiotem tworzącym jest Powiat Inowrocławski.

Obszar działania Szpitala w Inowrocławiu obejmuje powiat inowrocławski. Szpital w Inowrocławiu może świadczyć usługi na rzecz obywateli Rzeczypospolitej Polskiej zamieszkałych poza obszarem powiatu inowrocławskiego, jak również na rzecz cudzoziemców, na podstawie powszechnie obowiązujących przepisów.

Celem Szpitala w Inowrocławiu jest:

- udzielanie świadczeń zdrowotnych służących zachowaniu, ratowaniu, przywracaniu lub poprawie zdrowia oraz inne działania medyczne wynikające z procesu leczenia lub przepisów regulujących zasady ich wykonywania;
- promocja zdrowia;
- realizacja zadań dydaktycznych i badawczych w powiązaniu z udzielaniem świadczeń zdrowotnych i promocją zdrowia, w tym wdrażaniem nowych technologii medycznych oraz metod leczenia.

Szpital w Inowrocławiu udziela świadczeń zdrowotnych finansowanych ze środków publicznych ubezpieczonym oraz innym osobom uprawnionym do tych świadczeń na podstawie obowiązujących w tym zakresie przepisów prawa nieodpłatnie, za częściową odpłatnością lub całkowitą odpłatnością.

Szpital jest uprawniony do udzielania świadczeń zdrowotnych również innym niż wyżej wymienionym osobom za odpłatnością (wysokość opłat ustala Dyrektor Szpitala w Inowrocławiu).

Zasadą naczelną jest, że żadne okoliczności nie mogą stanowić podstawy do odmowy udzielania świadczeń zdrowotnych, jeżeli osoba zgłaszająca się do podmiotu leczniczego potrzebuje natychmiastowego udzielenia świadczenia ze względu na zagrożenie życia lub zdrowia.

Do zadań Szpitala w Inowrocławiu należy:

- udzielanie stacjonarnych i całodobowych świadczeń szpitalnych, także z zamiarem zakończenia ich udzielania w okresie nieprzekraczającym 24 godzin, w zakresie specjalności posiadanych oddziałów szpitalnych (w tym: szpitalnego oddziału ratunkowego, stacji dializ) oraz innych komórek opieki szpitalnej, takich jak: izby przyjęć, blok operacyjny, apteka szpitalna;
- udzielanie stacjonarnych i całodobowych lub całodziennych świadczeń innych niż szpitalne, w zakresie specjalności oddziału opieki paliatywnej (opieka paliatywno-hospicyjna i opieka długoterminowa);
- udzielanie ambulatoryjnych świadczeń zdrowotnych obejmujących:
 - świadczenia specjalistycznej opieki zdrowotnej, w tym badania diagnostyczne wykonywane w celu rozpoznania stanu zdrowia i ustalenia dalszego postępowania leczniczego, w zakresie specjalności posiadanych poradni specjalistycznych i pracowni diagnostycznych (w tym: szkoły rodzenia, pracowni audiometrycznej), poradni medycyny pracy oraz zespołu wyjazdowego opieki paliatywnej domowej/hospicjum domowego;
 - świadczenia rehabilitacji leczniczej w zakresie specjalności posiadanej pracowni rehabilitacji (fizjoterapia),
 - świadczenia pomocy doraźnej i ratownictwa medycznego naziemnego z zakresu zespołów ratownictwa medycznego (podstawowych i specjalistycznych),
 - świadczenia podstawowej opieki zdrowotnej z zakresu nocnej i świątecznej opieki zdrowotnej (świadczenia w poradni nocnej i świątecznej opieki zdrowotnej, w tym: wyjazdowa pomoc lekarska i pielęgniarska);
- wykonywanie świadczeń z zakresu sprawowania opieki zdrowotnej, psychologicznej i społecznej nad pacjentami znajdującymi się w stanie terminalnym w warunkach domowych (świadczenia w zespole domowej opieki paliatywnej/hospicjum domowym);
- wykonywanie badań diagnostycznych oraz zabiegów w warunkach stacjonarnych lub ambulatoryjnych z zakresu specjalności posiadanych pracowni diagnostycznych i zabiegowych (z zakresu: diagnostyki laboratoryjnej; diagnostyki mikrobiologicznej; diagnostyki serologicznej oraz krwiolecznic-

twa/banku krwi; diagnostyki patomorfologicznej, w tym z zakresu: cytologii, histopatologii i technik specjalnych; radiologii i diagnostyki obrazowej, w tym z zakresu: ultrasonografii, tomografii komputerowej, laseroterapii i laserowej tomografii komputerowej OCT oraz angiografii fluoresceinowej w okulistyce, rentgenodiagnostyki ogólnej, mammografii, densytometrii, angiografii, echokardiografii, radiologii zabiegowej, hemodynamiki; elektrofizjologii, w tym z zakresu: elektrokardiografii, elektrokardiografii typu Holter, badań ciśnienia krwi typu Holter, badań wysiłkowych serca, elektroencefalografii, badań wywołanych potencjałów, elektromiografii; elektrofizjologii i stymulacji serca, w tym z zakresu: diagnostyki inwazyjnej zaburzeń rytmu serca, ablacji zaburzeń rytmu serca, wszczepiania rozruszników/stymulatorów, kardiowerterów-defibrylatorów serca, kontroli urządzeń wszczepialnych serca; endoskopii; urodynamiki; badań słuchu);

- **wykonywanie świadczeń z zakresu transportu medycznego** (transport pacjentów specjalistyczny, w tym: *do i ze szpitala*, stanowiący udzielanie świadczeń zdrowotnych) **oraz z zakresu transportu sanitarnego** (przewóz osób, w tym: transport sanitarny w podstawowej opiece zdrowotnej, inny transport sanitarny na zlecenie, oraz przewóz materiałów biologicznych i innych materiałów wykorzystywanych do udzielania świadczeń zdrowotnych) – w specjalistycznym środku transportu lądowego;
- **wykonywanie programów zdrowotnych** (w tym: terapeutycznych, profilaktycznych) i **promocji zdrowia**;
- **uczestniczenie w przygotowaniu osób do wykonywania zawodów medycznych i kształceniu osób wykonujących zawody medyczne na zasadach określonych w obowiązujących w tym zakresie przepisach prawa**;
- **uczestniczenie w prowadzeniu badań klinicznych produktów leczniczych w powiązaniu z udzielaniem świadczeń zdrowotnych i promocją zdrowia na zasadach określonych w obowiązujących w tym zakresie przepisach prawa**.

Ponadto Szpital w Inowrocławiu realizuje zadania obronne wynikające z obowiązujących przepisów prawa i poleceń wydawanych przez właściwe organy w zakresie spraw obronnych i ochrony ludności, w tym zadania obrony cywilnej na podstawie przepisów regulujących powszechny obowiązek obrony Rzeczypospolitej Polskiej. Szpital wykonuje określone w obowiązujących przepisach prawa zadania związane z potrzebami obronnymi państwa oraz gotowości do działania w sytuacjach kryzysowych i stanach nadzwyczajnych.

Szpital w Inowrocławiu prowadzi działalność za pomocą wskazanych w Statucie zakładów leczniczych:

- Szpital Powiatowy, pod adresem: ul. Poznańska 97, 88-100 Inowrocław;
- Przychodnia Przyszpitalna, pod adresem: ul. Poznańska 97, 88-100 Inowrocław;
- Zakład Pomocy Doraźnej i Ratownictwa Medycznego, pod adresem: ul. Toruńska 32, 88-100 Inowrocław;
- Zakład Rehabilitacji Leczniczej, pod adresem: ul. Poznańska 97, 88-100 Inowrocław;
- Zakład Opieki Długoterminowej i Paliatywno-Hospicyjnej, pod adresem: ul. Poznańska 97, 88-100 Inowrocław.

Powyższe zakłady lecznicze stanowią jednostki lokalne w rozumieniu przepisów o statystyce publicznej i nie sporządza się dla nich odrębnych bilansów.

Strukturę organizacyjną Szpitala w Inowrocławiu stanowią jednostki i komórki organizacyjne poszczególnych zakładów leczniczych wyodrębnione w Regulaminie Organizacyjnym Szpitala w Inowrocławiu, w tym jednostki organizacyjne:

- Szpital (*wielospecjalistyczny*) wraz z komórkami organizacyjnymi, takimi jak: oddziały szpitalne (w tym: szpitalny oddział ratunkowy, stacja dializ), izba przyjęć, izba przyjęć położniczo-ginekologiczna, blok operacyjny, apteka szpitalna;
- Stacjonarna Opieka Paliatywno-Hospicyjna wraz z komórką organizacyjną, taką jak: oddział opieki paliatywnej;
- Poradnie Specjalistyczne (*wielospecjalistyczne*) wraz z komórkami organizacyjnymi, takimi jak: poradnie specjalistyczne (w tym: szkoła rodzenia zintegrowana z poradnią prolaktacyjną, pracownia audiometryczna w strukturze poradni laryngologicznej), zespół wyjazdowy opieki paliatywnej domowej/hospicjum domowe);
- Poradnie Medycyny Pracy wraz z komórkami organizacyjnymi, takim jak: poradnia medycyny pracy, poradnia pracownicza;
- Pomoc Doraźna i Transport Medyczny wraz z komórkami organizacyjnymi, takimi jak: poradnia nocnej i świątecznej opieki zdrowotnej, zespół wyjazdowy ogólny (w tym: wyjazdowa pomoc lekarska i pielęgniarska w ramach nocnej i świątecznej opieki zdrowotnej), zespół transportu medycznego (w tym: zespół transportu medycznego specjalistyczny, zespoły transportu sanitarnego), dyspozytornia medyczna – zakładowa;
- Zespoły Ratownictwa Medycznego wraz z komórkami organizacyjnymi, takimi jak: zespoły ratownictwa medycznego - podstawowe i specjalistyczny;
- Pracownia Rehabilitacji wraz z komórką organizacyjną, taką jak: pracownia fizjoterapii;
- Centralne Laboratorium Analityczne wraz z komórką organizacyjną, taką jak centralne laboratorium analityczne;

- Zakład Mikrobiologii Lekarskiej wraz z komórką organizacyjną, taką jak: **zakład mikrobiologii lekarskiej**;
- Zakład Anatomii Patologicznej wraz z komórką organizacyjną, taką jak: **zakład anatomii patologicznej**;
- Bank Krwi z Pracownią Serologiczną wraz z komórkami organizacyjnymi, takimi jak: **bank krwi, pracownia serologiczna**;
- Zakład Diagnostyki Obrazowej wraz z komórką organizacyjną, taką jak: **zakład diagnostyki obrazowej** (w tym: pracownia rentgenodiagnostyki ogólnej [RTG], pracownia mammograficzna, pracownia ultrasonograficzna [USG], pracownia tomografii komputerowej [TK], pracownia densytometrii);
- Pracownie Endoskopowe wraz z komórkami organizacyjnymi, takimi jak: **pracownia endoskopii gastroenterologicznej, pracownia bronchoskopii**;
- Pracownie Elektrofizjologiczne wraz z komórkami organizacyjnymi, takimi jak: **pracownia elektrodiaagnostyki (EKG), pracownia elektrodiagnostyki (EEG, WP, EMG), pracownia elektrofizjologii i stymulacji serca**;
- Pracownie Diagnostyczno-Zabiegowe w Kardiologii wraz z komórkami organizacyjnymi, takimi jak: **pracownia echokardiograficzna, pracownia hemodynamiki**.

Szpital w Inowrocławiu prowadzi również działalność inną niż leczniczą w zakresie:

- wynajmu, dzierżawy nieruchomości, sprzętu i aparatury medycznej;
- usług pralniczych;
- usług sterylizacji sprzętu medycznego i kosmetycznego;
- usług transportowych;
- usług naprawy i serwisu sprzętu medycznego;
- usług w zakresie gospodarowania odpadami;
- sprzedaży miejsc pobytu dla opiekunów osób hospitalizowanych;
- przechowywania zwłok;
- usług szkoleniowych;
- działalności wydawniczej,
- usług kserograficznych, bindowania i laminowania dokumentów,
- usług medycznego zabezpieczenia imprez.

Szpital w Inowrocławiu pokrywa koszty działalności i reguluje zobowiązania w ramach posiadanych środków z uzyskiwanych przychodów. Podstawą gospodarki finansowej Szpitala w Inowrocławiu jest roczny plan finansowy ustalany przez Dyrektora i opiniowany przez Radę Społeczną.

Plan finansowy Szpitala w Inowrocławiu określa przewidywane:

- przychody z prowadzonej działalności,
- dotacje,
- koszty, w tym wynagrodzenia i składki od nich naliczane,
- środki na wydatki majątkowe,
- stan należności i zobowiązań na początek i koniec roku,
- stan środków pieniężnych na początek i koniec roku,

przez co wyraża przewidywane skutki finansowe planowanych działań i przedsięwzięć.

Plan finansowy Szpitala w Inowrocławiu na 2017 rok opracowany został na dzień 6 grudnia 2016 roku. Rada Społeczna Szpitala Wielospecjalistycznego im. dr. L. Błażka w Inowrocławiu zaopiniowała Plan finansowy przez podjęcie Uchwały Nr XXV/VI/2016 w dniu 14 grudnia 2016 roku. Następnie Zarząd Powiatu Inowrocławskiego w dniu 28 grudnia 2016 roku Uchwałą nr 364/2016 przyjął Plan finansowy Szpitala Wielospecjalistycznego im. dr. L. Błażka w Inowrocławiu na 2017 rok.

Uchwałą Nr 457 z dnia 21 czerwca 2017 roku oraz Uchwałą Nr 504 z 4 października 2017 roku Zarząd Powiatu Inowrocławskiego przyjął do wiadomości informację o zmianach w Planie finansowym Szpitala Wielospecjalistycznego im. dr. L. Błażka w Inowrocławiu na 2017 rok, polegające na nadaniu nowego brzmienia załącznikowi Nr 1 "Zakupy środków trwałych".

Prezentowane sprawozdanie z wykonania Planu finansowego Szpitala Wielospecjalistycznego im. dr. L. Błażka w Inowrocławiu na 2017 rok uwzględnia dane finansowe na dzień 31.12.2017 roku przed weryfikacją.

Sprawozdanie za 2017 rok uwzględnia również dane finansowe zawarte w:

- Raporcie z sytuacji ekonomiczno – finansowej Szpitala za 2016 rok, sporządzonym na 31.05.2017 roku,
- Programie naprawczym Szpitala sporządzonym na 18.09.2017 roku.

Obowiązek sporządzenia ww. dokumentów wynika z art. 53a ustawy z dnia 15 kwietnia 2011 r. o działalności leczniczej (Dz. U. z 2018 r. poz. 160 z późn. zm.), który zobowiązuje kierownika do sporządzenia i przekazania podmiotowi tworzącemu raportu o sytuacji ekonomiczno-finansowej zakładu w terminie do 31 maja każdego roku i z art. 59. ust. 4 ww. ustawy, który mówi, że na kierownika szpitala, w którym wystąpi strata, ciąży obowiązek przygotowania programu naprawczego w terminie 3 miesięcy od upływu terminu do zatwierdzania sprawozdania finansowego.

2. PRZYCHODY

Szpital Wielospecjalistyczny im. dr. Ludwika Błażka w Inowrocławiu (dalej: Szpital w Inowrocławiu) na dzień sporządzenia planu finansowego na 2017 rok, tj. 6 grudnia 2016 roku oszacował przychody ogółem w wysokości 141 076,8 tys. zł.

Przychody z działalności operacyjnej zaplanowano na 138 123,8 tys. zł i dotyczyły następujących źródeł:

1. Narodowy Fundusz Zdrowia 131 329,9 tys. zł, w tym:
 - a) świadczenia zdrowotne wg jednostek rozliczeniowych określonych w umowach 119 710,8 tys. zł,
 - b) zmian przychodów w roku (zwiększenie finansowania z NFZ) 5 777,2 tys. zł,
 - c) realizacja postanowień dot. podwyżki dla pielęgniarek i położnych 5 841,9 tys. zł,
2. Przychody z pozostałej działalności gospodarczej 6 793,9 tys. zł, w tym:
 - a) Ministerstwo Zdrowia (refundacja rezydentury) 1 254,3 tys. zł
 - b) pozostałe usługi medyczne 3 145,7 tys. zł,
 - c) pozostałe usługi niemedyczne 851,3 tys. zł,
 - d) wynajem powierzchni 1 542,6 tys. zł.

W tabeli poniżej zestawiono planowane przychody ogółem, w tym z NFZ ujęte w planie finansowym na 2017 rok sporządzonym na 6.12.2016 r.

w tys. zł

Lp.	Wyszczególnienie	Plan finansowy na dzień 6.12.2016					ogółem
		świadczenia zdrowotne	zmiany w roku	razem świadczenia	podwyżki	pozostałe	
	Ogółem	119 710,8	5 777,2	125 488,0	5 841,9	9 746,9	141 076,8
I	Działalność operacyjna	119 710,8	5 777,2	125 488,0	5 841,9	6 793,9	138 123,8
1	Narodowy Fundusz Zdrowia	119 710,8	5 777,2	125 488,0	5 841,9	0,0	131 329,9
-	Leczenie szpitalne	88 023,4	5 777,2	93 800,6	4 625,7		98 426,3
	<i>Oddziały szpitalne</i>	77 620,9	5 777,2	83 398,1	4 625,7		88 023,8
	<i>Szpitalny Oddział Ratunkowy</i>	10 402,5		10 402,5			10 402,5
-	Chemioterapia (hospitalizacje i substancje czynne)	859,9		859,9	224,0		1 083,9
-	Programy terapeutyczne (lekowe)	353,3		353,3			353,3
-	Ambulatoryjna opieka specjalistyczna	8 795,5		8 795,5	335,9		9 131,4
-	Nocna i Świąteczna Opieka Lekarska i Pielęgniarska, Transport	2 835,4		2 835,4			2 835,4
-	Ambulatoryjne świadczenia diagnostyczne kosztochłonne	1 226,5		1 226,5	67,2		1 293,7
-	OPH-Opieka paliatywna i hospicyjna	2 450,0		2 450,0	224,0		2 674,0
-	PRO-Programy onkologiczne	91,8		91,8			91,8
-	STM-Poradnia Chirurgii Stomatologicznej	225,2		225,2			225,2
-	PSY-Psychoterapia i psychologia	1 154,6		1 154,6	11,2		1 165,8
-	REH--Rehabilitacja Lecznicza	1 686,2		1 686,2			1 686,2
-	RTM-Ratownictwo medyczne i transport	7 480,3		7 480,3	174,7		7 655,0
-	SOK-Stacja Dializ	4 528,7		4 528,7	179,2		4 707,9
2	Przychody z pozostałej działalności leczniczej i gospodarczej					6 793,9	6 793,9
II	Pozostałe przychody operacyjne					2 924,0	2 924,0
III	Przychody finansowe					29,0	29,0

W 2017 roku Szpital świadczył usługi medyczne na podstawie zawartych umów z NFZ na poszczególne rodzaje działalności z określonym terminem ich obowiązywania.

Od 1 października 2017 roku nastąpiła zmiana zasad finansowania świadczeń zdrowotnych wykonywanych przez Szpital. Na podstawie art. 2 ust. 4 ustawy z dnia 23 marca 2017 r. o zmianie ustawy o świadczeniach opieki zdrowotnej finansowanych ze środków publicznych (Dz. U. z 2017 roku, poz. 844) została wprowadzona nowa instytucja prawna w postaci systemu podstawowego szpitalnego zabezpieczenia świadczeń opieki zdrowotnej, dalej: system zabezpieczenia.

Finansowanie świadczeń zostało oparte w znacznej mierze na finansowaniu ryczałtowym obejmującym łącznie wszystkie profile, rodzaje i zakresy, w ramach których świadczeniodawca udziela świadczeń w systemie zabezpieczenia (np. łącznie ambulatoryjne leczenie specjalistyczne - porady specjalistyczne, zabiegowe, pierwszorazowe i leczenie szpitalne - hospitalizacje nie uwzględnione poza ryczałtem).

Poza finansowaniem ryczałtowym świadczenia opieki zdrowotnej wymagają odrębnego finansowania, do których zaliczono m.in. świadczenia kosztochłonne (tj. tomografia komputerowa, badania endoskopowe przewodu pokarmowego), świadczenia zapewniające kompleksową opiekę (tj. chemioterapia, programy lekowe), czy też świadczenia obecnie nielimitowane (tj. świadczenia szpitalne w zakresie ostrego zawału serca) oraz świadczenia wysokospecjalistyczne (tj. zabiegi usunięcia zaćmy, endoprotezoplastyka stawu biodrowego lub kolanoowego).

Poza systemem zabezpieczenia świadczenia finansowane są na podstawie postępowań konkursowych lub aneksów przedłużających umowy (leczenie stomatologiczne, profilaktyczne programy zdrowotne, świadczenia hemodia-

liz, opieka paliatywna i hospicyjna, opieka psychiatryczna i leczenia uzależnień, ratownictwo medyczne, podstawowa opieka zdrowotna – transport medyczny, rehabilitacja lecznicza, programy zdrowotne-lekowe).

Na dzień 12 lutego 2018 roku wartość kontraktu z NFZ na 2017 rok za świadczenia usług medycznych wg jednostek rozliczeniowych została ustalona na poziomie 125 723,7 tys. zł, czyli NFZ uwzględnił świadczenia zdrowotne wykonane ponad zawarte umowy w ciągu roku na kwotę 6 012,9 tys. zł.

Zwiększenie kontraktu z NFZ dotyczyło między innymi świadczeń zdrowotnych z zakresu umowy SZP-Leczenie szpitalne o 4 867,7 tys. zł. Wyższe finansowanie za świadczenia zdrowotne wystąpiło między innymi w oddziałach wewnętrznych o 896,7 tys. zł, z zakresu ortopedii o 341,0 tys. zł, anestezjologii i intensywnej terapii o 1 457,9 tys. zł oraz z zakresu ginekologiczno-położniczego i neonatologii 1 931,5 tys. zł. Wyższy o 937,2 tys. zł końcowy kontrakt niż planowany dotyczył również zakresu chemioterapii.

W tabeli poniżej zestawiono wartość kontraktu z Narodowym Funduszem Zdrowia na 2017 rok na dzień 12.02.2018 roku oraz różnicę bieżącego kontraktu w porównaniu do kwot ujętych w planie finansowym sporządzonym na 6.12.2016 roku.

Lp.	Wyszczególnienie	Wartość kontraktu na 12.02.2018			Różnica do planu na 6.12.2016		
		świadczenia zdrowotne	podwyżki	ogółem	świadczenia zdrowotne	podwyżki	ogółem
	Narodowy Fundusz Zdrowia	125 723,7	5 998,4	131 722,1	6 012,9	156,5	6 169,4
-	Leczenie szpitalne	93 088,7	4 688,0	97 776,7	5 065,3	62,3	5 127,6
	<i>Oddziały szpitalne</i>	<i>82 488,6</i>	<i>4 688,0</i>	<i>87 176,6</i>	<i>4 867,7</i>	<i>62,3</i>	<i>4 930,0</i>
	<i>Szpitalny Oddział Ratunkowy</i>	<i>10 600,1</i>		<i>10 600,1</i>	<i>197,6</i>		<i>197,6</i>
-	Chemioterapia (hospitalizacje i substancje czynne)	1 797,1	219,2	2 016,3	937,2	-4,8	932,4
-	Programy terapeutyczne (lekowe)	621,7		621,7	268,4		268,4
-	Ambulatoryjna opieka specjalistyczna	8 772,5	321,6	9 094,1	-23,0	-14,3	-37,3
-	Nocna i Świąteczna Opieka Lekarska i Pielęgniarska, Transport	2 852,5		2 852,5	17,1		17,1
-	Ambulatoryjne świadczenia diagnostyczne kosztochłonne	1 414,2	72,0	1 486,2	187,7	4,8	192,5
-	OPH-Opieka paliatywna i hospicyjna	2 795,6	228,8	3 024,4	345,6	4,8	350,4
-	PRO-Programy onkologiczne	116,2		116,2	24,4		24,4
-	STM-Poradnia Chirurgii Stomatologicznej	216,0		216,0	-9,2		-9,2
-	PSY-Psychoterapia i psychologia	1 107,3	16,0	1 123,3	-47,3	4,8	-42,5
-	REH--Rehabilitacja Lecznicza	1 695,2		1 695,2	9,0		9,0
-	RTM-Ratownictwo medyczne i transport	7 094,3	273,6	7 367,9	-386,0	98,9	-287,1
-	SOK-Stacja Dializ	4 152,4	179,2	4 331,6	-376,3		-376,3

Wyjaśnienie dotyczące refundacji kosztów podwyżek dla pielęgniarek i położnych:

Przekazywanie środków na refundację kosztów podwyżek dla pielęgniarek i położnych odbywa się równolegle na podstawie dwóch aktów prawnych: rozporządzenia Ministra Zdrowia z dnia 8 września 2015 r. w sprawie ogólnych warunków umów o udzielanie świadczeń opieki zdrowotnej i rozporządzenia Ministra Zdrowia z dnia 14 października 2015 r. zmieniającego rozporządzenie w sprawie ogólnych warunków umów o udzielanie świadczeń opieki zdrowotnej, które częściowo zawiera zapisy nowelizujące rozporządzenie z dnia 8 września 2015 r., częściowo zaś samodzielne przepisy wprowadzające mechanizmy przekazywania środków na podwyżki dla pielęgniarek POZ (§ 3 ust. 2) oraz przekazywania środków na podwyżki na okres od dnia 1 września 2016 r. do dnia 31 sierpnia 2019 r. (§ 4).

Reasumując:

- środki na podwyżki za okres od 1 września 2015 r. do 30 czerwca 2016 roku w wysokości średnio 300 zł przekazywane są na podstawie rozporządzenia z 8 września 2015 roku,
- środki na podwyżki za okres od 1 września 2015 roku do 30 czerwca 2016 roku w wysokości średnio 100 zł przekazywane są na podstawie rozporządzenia z 14 października 2015 roku,
- środki na podwyżki za okres od 1 lipca 2016 roku do 31 sierpnia 2016 roku w wysokości średnio 400 zł przekazywane są na podstawie rozporządzenia z 14 października 2015 roku,
- środki na podwyżki za okres od 1 września 2016 roku do 31 sierpnia 2019 roku w wysokości:
 - 800 zł od dnia 1 września 2016 r. do dnia 31 sierpnia 2017 r.,
 - 1 200 zł od dnia 1 września 2017 r. do dnia 31 sierpnia 2018 r.,
 - 1 600 zł od dnia 1 września 2018 r. do dnia 31 sierpnia 2019 r. przekazywane są na podstawie rozporządzenia z 14 października 2015 roku.

Wyjaśnienie dotyczące refundacji kosztów ratowników medycznych:

W 2017 roku realizowano podwyżkę wynagrodzeń dla ratowników medycznych w związku ze zmianą umowy zawartej z NFZ na finansowanie świadczeń w zakresie RTM-Ratownictwo Medyczne, na podstawie porozumienia Ministra Zdrowia z Komitetem Protestacyjnym oraz Sekcją Krajową Pogotowia Ratunkowego i Ratownictwa Medycznego NSZZ Solidarność. Zmiana ta spowodowała, że NFZ przekazał środki finansowe dla ratowników medycznych, będących członkami zespołów ratownictwa medycznego w pozaszpitalnym systemie Państwowego Ratownictwa Medycznego, w wysokości;

- 400 zł od 1 lipca do 31 grudnia 2017 roku.

Lp.	Wyszczególnienie	2017							(w tys. zł)	
		Plan	I kw.	II kw.	III kw.	IV kw.	od 01.01. do 31.12	% wykonania planu	kwota	%
	Ogółem	141 076,8	32 433,0	34 449,4	37 212,0	37 563,8	141 658,2	100%	58,4	0,4
I	Działalność operacyjna	138 123,8	31 677,4	33 628,2	36 377,7	36 653,9	138 337,2	100,2	213,4	0,2
1	NFZ ogółem na realizację świadczeń zdrowotnych:	131 329,9	29 969,3	31 951,5	34 667,5	34 880,1	131 468,4	100,1	138,5	0,1
a	Świadczenia zdrowotne wg podpisanych umów	125 488,0	28 739,4	30 726,9	33 127,4	32 776,3	125 370,0	99,9	-118,0	-0,1
b	Realizacja postanowień dot. podwyżki dla pielęgniarek i położnych oraz ratowników medycznych	5 841,9	1 251,8	1 251,9	1 533,6	1 951,9	5 989,2	102,5	147,3	2,5
	<i>Pielęgniarki i położne</i>	5 841,9	1 251,8	1 251,9	1 533,6	1 818,2	5 855,5	100,2	13,6	0,2
	<i>Ratownicy medyczni</i>					133,7	133,7		133,7	
c	Korekty lat ubiegłych		-21,9	-27,3	6,5	151,9	109,2		109,2	
2	Przychody z pozostałej działalności gospodarczej	6 793,9	1 708,1	1 676,7	1 710,2	1 773,8	6 868,8	101,1	74,9	1,1
a	Ministerstwo Zdrowia (refundacja rezydentury)	1 254,3	289,8	289,8	283,9	345,3	1 208,8	96,4	-45,5	-3,6
b	Urząd Marszałkowski (refundacja staży podyplomowych)					33,8	33,8		33,8	
c	Pozostałe usługi medyczne	3 145,7	821,0	794,8	845,3	782,6	3 243,7	103,1	98,0	3,1
d	Pozostałe usługi niemedyce	851,3	214,7	199,5	184,9	220,7	819,8	96,3	-31,5	-3,7
e	Wynajem powierzchni	1 542,6	382,6	392,6	396,1	391,4	1 562,7	101,3	20,1	1,3
II	Pozostałe przychody operacyjne	2 924,0	751,3	817,9	832,8	908,3	3 310,3	113,2	386,3	13,2
III	Przychody finansowe	29,0	4,3	3,3	1,5	1,6	10,7	36,9	-18,3	-63,1

Szpital Wielospecjalistyczny im. dr. Ludwika Błażka w Inowrocławiu w okresie od 01.01 do 31.12.2017 roku uzyskał przychody ogółem w wysokości 141 658,2 tys. zł, co stanowi 100,4% zaplanowanych przychodów na 2017 rok. Działalność operacyjna Szpitala związana ze świadczeniem usług zdrowotnych w analizowanym okresie 2017 roku finansowana była przez Kujawsko-Pomorski Oddział Wojewódzki Narodowego Funduszu Zdrowia w Bydgoszczy w 95,0%.

W okresie od 1.01. do 31.12.2017, Szpital uzyskał przychody z NFZ w wysokości 131 468,4 tys. zł, które dotyczyły:

- świadczeń zdrowotnych wg jednostek rozliczeniowych określonych w umowach w wysokości 125 370,0 tys. zł, co stanowi 99,9% planu rocznego,
- realizacji postanowień dot. podwyżki dla pielęgniarek i położnych 5 855,5 tys. zł,
- realizacji postanowień dot. podwyżki ratowników medycznych (od 1 lipca 2017 roku zatrudnionych w pozaszpitalnym systemie ratownictwa medycznego) 133,7 tys. zł,
- przychodów dotyczących usług z lat ubiegłych w wysokości 109,2 tys. zł.

Ministerstwo Zdrowia finansuje koszty związane z przygotowaniem osób do wykonywania zawodu medycznego i kształceniem osób wykonujących zawody medyczne (rezydentury). Przychody z tego tytułu ukształtowały się na poziomie 1 208,8,0 tys. zł (96,4% planu).

Przychody w zakresie refundacji staży medycznych podyplomowych finansowanych przez Urząd Marszałkowski województwa Kujawsko-Pomorskiego w Toruniu, w analizowanym okresie wynosiły 33,8 tys. zł.

Szpital wykorzystując potencjał zatrudnionej kadry, zasoby lokalowe oraz możliwości techniczne uzyskuje przychody z pozostałej działalności gospodarczej. W 2017 roku przychody własne uzyskał na poziomie 5 626,2 tys. zł (101,6% planu rocznego). Przychody w tym zakresie dotyczą pozostałej działalności leczniczej (poradnia medycyny pracy, badania diagnostyki laboratoryjnej, obrazowej, endoskopii) i działalności innej niż leczniczej (usługi pralnicze, sterylizacji sprzętu medycznego i kosmetycznego, usług w zakresie gospodarowania odpadami, przechowywania zwłok, dzierżawienia wolnych powierzchni).

Pozostałe przychody operacyjne za 2017 roku ukształtowały się na poziomie 3 310,3 tys. zł (113,2% planu), a przychody finansowe w wysokości 10,7 tys. zł. Do pozostałych przychodów operacyjnych w wysokości 2 734,6 tys. zł, zostały zaliczone przede wszystkim przychody, odpowiadające wartości amortyzacji środków trwałych otrzymanych nieodpłatnie lub sfinansowanych z dotacji i darowizn.

3. KOSZTY**Koszty rodzajowe**

(w tys. zł)

Lp.	Wyszczególnienie	2017							Odchylenia do planu	
		Plan	I kw.	II kw.	III kw.	IV kw.	od 01.01. do 31.12	% wykonania planu	kwota	%
	Ogółem	140 913,2	35 534,7	35 881,4	36 420,4	38 034,0	145 870,5	103,5	4 957,3	3,5
I.	Działalność operacyjna	140 579,9	35 420,1	35 748,2	35 991,7	37 502,4	144 662,4	102,9	4 082,5	2,9
1	Zużycie materiałów i energii	32 567,6	8 560,8	8 107,8	7 832,3	8 406,9	32 907,8	101,0	340,2	1,0
2	Usługi obce	41 117,6	10 487,4	10 872,1	10 655,3	10 832,2	42 847,0	104,2	1 729,4	4,2
3	Podatki i opłaty	1 023,0	248,4	258,8	256,6	252,1	1 015,9	99,3	-7,1	-0,7
4	Koszty płacowe	46 954,9	11 350,1	11 684,6	12 422,6	12 501,7	47 959,0	102,1	1 004,1	2,1
5	Świadczenia na rzecz prac.	10 388,8	2 546,6	2 603,8	2 632,2	2 737,2	10 519,8	101,3	131,0	1,3
6	Amortyzacja	8 061,6	2 083,3	2 079,1	2 056,1	1 986,3	8 204,8	101,8	143,2	1,8
7	Pozostałe koszty	566,4	143,5	142,0	136,6	135,7	557,8	98,5	-8,6	-1,5
8	Bierne rozliczenia kosztów	-100,0	0,0	0,0	0,0	650,3	650,3	-650,3	750,3	-750,3
II	Pozostała działalność operacyjna	38,8	3,6	9,9	317,5	425,6	756,6	1 950,0	717,8	1 850,0
III	Działalność finansowa	294,5	111,0	123,3	111,2	106,0	451,5	153,3	157,0	53,3

Na realizację zadań statutowych w 2017 roku Szpital w Inowrocławiu poniósł koszty ogółem w wysokości 145 870,5 tys. zł. Koszty działalności operacyjnej związane ze świadczeniem usług medycznych ukształtowały się na poziomie 144 662,4 tys. zł. Koszty ogółem w 2017 roku były wyższe od kwot planowanych o 4 957,3 tys. zł (3,5%). Wzrost kosztów 2017 w porównaniu do planowanych dotyczył między innymi: kosztów leków i sprzętu medycznego o 910,5 tys. zł, kosztów pracy o 2 059,7 tys. zł, w tym z umów cywilno-prawnych o 1 084,3 tys. zł. Szpital poniósł o około 640,0 tys. zł więcej niż zaplanowano kosztów na zakup usług obcych (porządkowych, gastronomicznych, ochrony obiektów) jako skutek wzrostu minimalnego wynagrodzenia obowiązującego od 1 stycznia 2017 roku. Wyższy poziom kosztów poniesionych na zakup leków, sprzętu medycznego, w tym implantów związany był z większą liczbą wykonanych świadczeń medycznych przede wszystkim kosztochłonnych, jak również ze zmianą standardów wykonywania procedur medycznych, zwiększonym zapotrzebowaniem ilościowym lub zmianą dostawców, jak również z kontynuacją programu poprawy jakości świadczonych usług i akredytacją szpitala.

Bierne rozliczenia kosztów w wysokości 650,3 tys. zł dotyczą zwiększenia rezerwy na świadczenia pracownicz.

Pozostałe koszty operacyjne w 2017 roku ukształtowały się na poziomie 756,6 tys. zł, a koszty finansowe w wysokości 451,5 tys. zł. Koszty finansowe dotyczyły przede wszystkim odsetek od rat leasingowych (248,3 tys. zł).

4. WYNIK FINANSOWY

(w tys. zł)

Lp.	Wyszczególnienie	2017						od 01.01. do 31.12
		Plan	I kw.	II kw.	III kw.	IV kw.		
I.	Ogółem wynik finansowy netto	73,6	-3 126,0	-1 456,5	767,3	-397,1	-4 212,3	
	Podatek	90,0	24,3	24,5	24,3	-73,1	0,0	
II	Ogółem wynik finansowy brutto	163,6	-3 101,7	-1 432,0	791,6	-470,2	-4 212,3	
1	Działalność operacyjna	-2 456,1	-3 742,7	-2 120,0	386,0	-848,5	-6 325,2	
2	Pozostała działalność operacyjna	2 885,2	747,7	808,0	515,3	482,7	2 553,7	
3	Działalność finansowa	-265,5	-106,7	-120,0	-109,7	-104,4	-440,8	

Szpital w Inowrocławiu w 2017 roku, na dzień sporządzenia sprawozdania, działalność zamknął stratą netto w wysokości -4 212,3 tys. zł. W związku ze stratą bilansową w wysokości -4 212,3 tys. zł, Szpital uzyskał również stratę podatkową. W takim przypadku, Szpital nie ma obowiązku odprowadzenia podatku dochodowego.

W nawiązaniu do art. 59.2. ustawy z dnia 15 kwietnia 2011 roku o działalności leczniczej (tekst jednolity: Dz. U. z 2018 r. poz. 160 z późn. zm.) „podmiot tworzący jest obowiązany w terminie 9 miesięcy od upływu terminu do zatwierdzenia sprawozdania finansowego samodzielnego publicznego zakładu opieki zdrowotnej pokryć stratę netto za rok obrotowy tego zakładu w kwocie, jaka nie może być pokryta zgodnie z ust. 1, jednak nie wyżej niż suma straty netto i kosztów amortyzacji”

Jak wynika z danych w tabeli poniżej suma straty netto i amortyzacji Szpitala w Inowrocławiu jest dodatnia i wynosi za 2017 rok 3 992,5 tys. zł.

(w tys. zł)

Lp.	Wyszczególnienie	2017					
		Plan	I kw.	II kw.	III kw.	IV kw.	od 01.01. do 31.12.
1	Ogółem wynik finansowy netto	73,6	-3 126,0	-1 456,5	767,3	-397,1	-4 212,3
2	Amortyzacja	8 061,6	2 083,3	2 079,1	2 056,1	1 986,3	5 204,8
	Suma straty netto i amortyzacji	8 135,2	-1 042,7	622,6	2 823,4	1 589,2	3 992,5

W raporcie z sytuacji ekonomiczno-finansowej Szpitala w Inowrocławiu za 2016 rok sporządzonym na 31.05.2017 roku w punkcie 4.3. Analiza wskaźnikowa do prognozy na lata 2017-2019 wynik finansowy brutto na 2017 rok został ustalony na poziomie (-) 4 019,8 tys. zł. Oznacza to, że Szpital nie ma możliwości pozyskać wyższych przychodów, które pozwoliłyby pokryć rosnące koszty działalności podstawowej związanej z wykonywanym zakresem świadczeń medycznych. Jedynie zmiany systemowe i wzrost nakładów na służbę zdrowia może bezpośrednio wpłynąć na zmianę obecnej sytuacji finansowej Szpitala.

Tabela niżej zestawia wynik finansowy uwzględniony w cytowanym raporcie i wykonany za 2017 rok

Wyszczególnienie	Rapor. z sytuacji ekonomiczno-finansowej	01.01. do 31.12.2017
Wynik finansowy brutto	-4 019,8	-4 212,3
Działalność operacyjna	-6 397,5	-6 325,2
Pozostała działalność operacyjna	2 642,7	2 553,7
Działalność finansowa	-265,0	-440,8

5. ZAKUPY ŚRODKÓW TRWAŁYCH

Szpital w Inowrocławiu w okresie od 01.01. do 31.12.2017 roku na zakup środków trwałych poniósł nakłady w wysokości 2 859,9 tys. zł. W analizowanym okresie Szpital zakupił aparaturę i sprzęt medyczny:

- z własnych środków w wysokości 2 006,1 tys. zł,
- z funduszy Unii Europejskiej 199,6 tys. zł,
- z dotacji Powiatu Inowrocławskiego 424,2 tys. zł,
- z dotacji Gminy w Rojewie 10,0 tys. zł,
- z dotacji Gminy Gniewkowo 10,0 tys. zł,
- z dotacji Gminy Inowrocław 30,6 tys. zł,
- z dotacji Gminy Janikowo 24,9 tys. zł,

oraz otrzymał sprzęt medyczny w formie darowizny na kwotę 154,5 tys. zł.

W listopadzie 2017 roku został zrealizowany projekt pn. „Poprawa dostępności w Szpitalu Wielospecjalistycznym im. dr. Ludwika Błażka w Inowrocławiu do endoskopowych badań diagnostycznych przewodu pokarmowego poprzez doposażenie Pracowni Endoskopii Gastroenterologicznej”, w okresie programowania na lata 2014-2020, w ramach Regionalnego Programu Operacyjnego. Nakłady projektu ogółem wyniosły 399,2 tys. zł i zostały dofinansowane w ramach środków z funduszy Unii Europejskiej w wysokości 199,6 tys. zł.

W 2017 roku został aplikowany projekt pn. „Poprawa jakości świadczeń opieki zdrowotnej i bezpieczeństwa pacjentów Szpitala Wielospecjalistycznego im. dr. Ludwika Błażka w Inowrocławiu poprzez dostosowanie infrastruktury na potrzeby Poradni Onkologicznej, Poradni Chirurgii Onkologicznej, Poradni Hematologicznej oraz doposażenie w wyroby medyczne i inny sprzęt powyższych poradni i innych komórek organizacyjnych”

W analizowanym okresie wykonano wielobranżowy projekt budowlano-wykonawczy na oddział chemioterapii i zespół poradni onkologicznych modernizowanych w ramach projektu. Nakłady z tym związane wyniosły 139,2 tys. zł. W sierpniu zostało opracowane studium wykonalności do ww. projektu na kwotę 23,4 tys. zł.

W 2017 roku Szpital zakupił sprzęt medyczny w ramach otrzymanych dotacji z organu założycielskiego i innych gmin powiatu inowrocławskiego, i tak:

- z Powiatu Inowrocławskiego:
 - 200,0 tys. zł i odsetek bankowych od dotacji w wysokości 0,1 tys. zł na dofinansowanie zakupu aparatu USG do Zakładu Diagnostyki Obrazowej,
 - 223,8 tys. zł (w tym 220 tys. zł wysokość dotacji, 3,7 tys. zł przychodów uzyskanych przy realizacji umowy, których nie można było przewidzieć przy kalkulowaniu wysokości dotacji i 0,1 tys. zł odsetek bankowych od dotacji) na dofinansowanie zakupu 6 szt. aparatów do hemodializ z przeznaczeniem do Stacji Dializ i 3 szt. kardiomonitatorów na wyposażenie Bloku Operacyjnego,
- z Gminy Rojewie 10,0 tys. zł na dofinansowanie zakupu 2 szt. kardiomonitatorów z przeznaczeniem dla II Oddziału Wewnętrznego,
- z Gminy Gniewkowo 10,0 tys. zł na dofinansowanie zakupu miernika bilirubiny MBI20 z wyposażeniem dla Oddziału Dziecięcego,

- z Gminy Inowrocław 30,6 tys. zł na dofinansowanie zakupu aparatu do kriochirurgii z wyposażeniem dla Oddziału Okulistycznego,

- z dotacji Gminy Janikowo 24,9 tys. zł na dofinansowanie zakupu lampy szczelinowej z tonometrem akustycznym i okulistyczną oprawkę próbną dla Poradni Okulistycznej

W analizowanym okresie 2017 roku, Szpital zakupił również z własnych środków sprzęt i aparaturę medyczną w ramach zakupów interwencyjnych w wysokości 1 284,8 tys. zł oraz sprzęt komputerowy na kwotę 252,4 tys. zł.

W analizowanym okresie 2017 roku Szpital otrzymał z Narodowego Funduszu Ochrony Zdrowia darowiznę sprzętu medycznego, tj. stół operacyjny z przeznaczeniem do Sali Cięć (zabiegowo-operacyjnej) w Oddziale Położniczo-Ginekologicznym o wartości 85,0 tys. zł oraz od Wielkiej Orkiestry Świątecznej Pomocy 17 szt. łóżek szpitalnych dla Oddziału Dziecięcego i zestaw do przesiewowego badania słuchu dla Oddziału Neonatologicznego na łączną wartość 69,5 tys. zł.

Szczegóły w zakresie realizacji planu zakupu środków trwałych przedstawione zostały w Załączniku 1 - Zakupy środków trwałych.

6. BILANS

6.1. Bilans (wersja uproszczona)

(w tys. zł)

AKTYWA	Plan	Stan na:		Odchylenia do planu	PASYWA	Plan	Stan na:		Odchylenia do planu
		31.12.2016	31.12.2017				31.12.2016	31.12.2017	
A. Aktywa trwałe	48 495	50 757,7	45 010,8	-3 484,2	A. Kapitał (fundusz) własny	24 422	19 378,1	15 165,8	-9 256,2
I. Wartości niematerialne i prawne	642	700,7	76,4	-565,6	I. Kapitał (fundusz) podstawowy	44 391	39 605,8	39 605,8	-4 785,2
II. Rzeczowe aktywa trwałe	47 853	50 057,0	44 934,4	-2 918,6	II. Należne wpłaty na kapitał podstawowy (wielkość ujemna)				
III. Należności długoterminowe				0,0	III. Udziały (akcje) własne (wielkość ujemna)				
IV. Inwestycje długoterminowe				0,0	IV. Kapitał (fundusz) zapasowy				
V. Długoterminowe rozliczenia międzyokresowe				0,0	V. Kapitał (fundusz) z aktualizacji wyceny				
B. Aktywa obrotowe	18 450	17 475,0	17 245,4	-1 204,6	VI. Pozostałe kapitały (fundusze) rezerwowe				
I. Zapasy	2 400	2 964,1	3 021,3	621,3	VII. Zysk (strata) z lat ubiegłych	-20 043	-14 010,0	-20 227,7	-184,7
II. Należności krótkoterminowe	13 100	13 935,8	13 547,3	447,3	VIII. Zysk (strata) netto	74	-6 217,7	-4 212,3	-4 286,3
III. Inwestycje krótkoterminowe	2 750	450,6	625,5	-2 124,5	IX. Odpisy z zysku netto w ciągu roku obrotowego (wielkość ujemna)				
IV. Krótkoterminowe rozliczenia międzyokresowe	200	124,5	51,3	-148,7	B. Zobowiązania i rezerwy na zobowiązania	42 523	48 854,6	47 090,4	4 567,4
					I. Rezerwy na zobowiązania	5 850	5 988,3	6 638,6	788,6
					II. Zobowiązania długoterminowe	1 600	2 179,7	1 346,1	-253,9
					III. Zobowiązania krótkoterminowe	22 970	25 087,7	25 536,9	2 566,9
					IV. Rozliczenia międzyokresowe	12 103	15 598,9	13 568,8	1 465,8
Aktywa razem	66 945	68 232,7	62 256,2	-4 688,8	Pasywa razem	66 945	68 232,7	62 256,2	-4 688,8

Suma bilansowa na dzień 31.12.2017 roku wynosiła 62 256,2 tys. zł.

W 2017 roku aktywa trwałe wynosiły 44 934,4 tys. zł. Spadek rzeczowych aktywów trwałych odzwierciedla sytuację finansową Szpitala, który nie posiada wystarczających środków finansowych na odnowienie środków trwałych. W 2017 roku amortyzacja wynosiła 8 204,8 tys. zł, natomiast nakłady na rzeczowe aktywa trwałe wynosiły 2 859,9 tys. zł. Na obniżenie wartości środków trwałych wpłynęła decyzja o przesunięciu terminu zakupu samochodów stanowiących specjalistyczne środki transportu sanitarnego w ramach leasingu z IV kwartału 2017 na II kwartał 2018 roku.

Aktywa obrotowe na 31.12.2017 roku wynosiły 17 245,4 tys. zł. W strukturze aktywów obrotowych największy udział stanowią należności krótkoterminowe. W 2017 roku stanowiły one (13 547,3 zł) 78,6% aktywów obrotowych. Dominujący udział w należnościach krótkoterminowych mają należności z NFZ za świadczone usługi medyczne. Na 31.12.2017 roku należności z NFZ stanowiły kwotę 11 502,6 tys. zł, tj. 84,9% należności krótkoterminowych ogółem. Natomiast środki pieniężne na rachunku bankowym Szpitala na

31.12.2017 roku wykazywały stan 625,5 tys. zł. W 2017 roku wartość zapasów materiałów była wyższa o 57,2 tys. zł w porównaniu do zapasów w 2016 roku i wynosiła 3 021,3 tys. zł.

Należności krótkoterminowe

(w tys. zł)

Lp.	Wyszczególnienie	Stan na:						Odchylenia do planu	
		31.12.2016	Plan	31.03.2017	30.06.2017	30.09.2017	31.12.2017	kwota	%
1	Należności krótkoterminowe, w tym:	13 935,7	13 100,0	13 735,5	12 382,1	15 037,1	13 547,3	447,3	3,4
1	NFZ z tytułu usług	12 517,9	13 100,0	11 796,5	10 174,9	12 913,9	11 502,7		
2	Inne z tytułu dostaw i usług	276,0		480,5	486,4	507,5	467,1		
3	Podatki, ubezpieczenia społeczne	91,0		91,0	91,0	-0,1	89,2		
4	Fundusze specjalne (FSS)	1 173,3		1 183,8	1 531,8	1 536,6	1 181,3		
5	Inne z pracownikami	0,5		0,5	0,5	0,3	0,1		
6	Pozostałe, w tym dochodzone na drodze sądowej)	77,0		181,2	97,5	78,9	306,8		

W strukturze pasywów w 2017 roku fundusz własny stanowił 24,4% pasywów ogółem i ukształtował się na poziomie 15 165,8 tys. zł. Na wartość funduszu własnego składa się fundusz podstawowy w kwocie 39 605,8 tys. zł, wynik finansowy netto za 2017 rok na poziomie -4 212,3 tys. zł oraz straty z lat ubiegłych w wysokości -20 227,7 tys. zł.

Kapitał obcy na 31.12.2017 roku wynosił 47 090,4 tys. zł. Stanowił on 75,6% pasywów ogółem i był wyższy od planowanego o 4 567,4 tys. zł. Rezerwy na świadczenia pracownicze zostały ustalone w wysokości 6 638,6 tys. zł. Zobowiązania długoterminowe w wysokości 1 346,1 tys. zł dotyczyły przede wszystkim leasingu finansowego na angiograf z wyposażeniem, mammograf, aparat rtg.

Zobowiązania krótkoterminowe wynosiły 25 536,9 tys. zł i były porównywalne do stanu na dzień 31.12.2016 roku. Zobowiązania wymagalne na dzień 31.12.2017 roku wynosiły 3 022,3 tys. zł.

W 2016 roku rozliczenia międzyokresowe ukształtowały się na poziomie 13 568,8 tys. zł.

Zobowiązania i rezerwy na zobowiązania

(w tys. zł)

Lp.	Wyszczególnienie	Stan na:						Odchylenia do planu	
		31.12.2016	Plan	31.03.2017	30.06.2017	30.09.2017	31.12.2017	kwota	%
	Zobowiązania i rezerwy na zobowiązania, z tego:	48 854,6	42 523,0	50 855,1	50 238,9	49 316,5	47 090,4	4 567,4	10,7
1	Rezerwy na zobowiązania	5 988,3	5 850,0	5 988,3	5 988,3	5 988,3	6 638,6	788,6	13,5
	- długoterminowe	4 935,2		4 935,2	4 935,2	4 935,2	5 338,6		
	- krótkoterminowe	1 053,1		1 053,1	1 053,1	1 053,1	1 300,0		
2	Zobowiązania długoterminowe (leasing sprzętu medycznego)	2 179,7	1 600,0	2 179,7	2 179,7	2 179,7	1 346,1	-253,9	-15,9
3	Zobowiązania krótkoterminowe, w tym z tytułu:	25 087,7	22 970,0	27 514,6	27 605,5	27 133,4	25 536,9	2 566,9	11,2
	- debet w rachunku bankowym	1 547,8		2 117,8	2 461,2	2 188,6	1 717,3		
	- dostaw i usług	13 015,1		15 118,2	14 517,5	15 332,8	13 406,4		
	- podatków i opłat	707,0		677,0	702,3	831,6	791,8		
	- składek ZUS	2 837,0		2 831,1	2 886,5	3 005,3	3 080,8		
	- wynagrodzeń	2 663,0		2 627,8	2 707,5	2 918,7	2 989,4		
	- umów leasingu	1 911,1		1 356,3	926,9	468,6	833,6		
	- usług dot. środków trwałych w budowie	540,3		195,1	475,6	79,9	520,9		
	- pozostałe	490,8		1 239,5	635,7	528,8	805,2		
	- funduszy specjalnych (FSS)	1 375,6		1 351,8	2 292,3	1 779,1	1 391,5		
4	Rozliczenia międzyokresowe, w tym:	15 598,9	12 103,0	15 172,5	14 465,4	14 015,1	13 568,8	1 465,8	12,1
	- długoterminowe	15 551,4		15 129,2	14 390,2	13 903,8	13 418,1		
	- krótkoterminowe	47,5		43,3	75,2	111,3	150,7		
	W tym: zobowiązania wymagalne	4 110,0		4 515,1	4 404,0	5 542,6	3 022,3		
	odsetku od zobowiązań wymagalnych	84,8		64,1	46,0	31,3	47,4		

6.2. Podstawowe wskaźniki

Wyszczególnienie		Plan	Wykonanie na:		Odchylenia do planu
			31.12.2016	31.12.2017	
Wskaźnik ogólnego zadłużenia	zobowiązania ogółem/pasywa ogółem	63,5	71,6	75,6	12,1
Wskaźnik bieżącej płynności	majątek obrotowy/ zobowiązania krótkoterminowe	0,80	0,70	0,68	-0,1
Wskaźnik udziału kapitałów własnych	kapitał własny /pasywa ogółem	36,5	28,4	24,4	-12,1

Wskaźnik płynności bieżącej w 2017 roku wynosił 0,68. Wskaźnik ogólnego zadłużenia wyniósł 75,6%, a wskaźnik udziału kapitału własnego w finansowaniu szpitala 24,4%.

Wskaźnik zadłużenia wg art. 71 ustawy o działalności leczniczej

Wyszczególnienie	Plan	Wykonanie na:	
		31.12.2016	31.12.2017
Suma zobowiązań długoterminowych i krótkoterminowych pomniejszona o inwestycje krótkoterminowe do sumy przychodów	0,17	0,21	0,19

Zgodnie z art. 72 ust. 1 ustawy o działalności leczniczej, jeżeli wartość wskaźnika zadłużenia ustalona zgodnie z art. 70 i 71 wynosi:

- 1) powyżej 0,5 – podmiot tworzący, przed dniem przekształcenia, przejmuje zobowiązania samodzielnego publicznego zakładu opieki zdrowotnej o takiej wartości, aby wskaźnik zadłużenia wyniósł nie więcej niż 0,5;
- 2) 0,5 lub mniej – podmiot tworzący może, przed dniem przekształcenia, przejąć zobowiązania samodzielnego publicznego zakładu opieki zdrowotnej.

7. ZATRUDNIENIE

7.1. Zatrudnienie wg umów o pracę

Lp.	Wyszczególnienie	Przeciętne zatrudnienie		Odchylenia do planu	Stan zatrudnienia na 31.12.2017
		Plan	Wykonanie		
	Ogółem	1 041,0	1 044,0	3,0	1 048,3
1	Personel działalności podstawowej, w tym:	840,0	841,0	1,0	844,8
	Lekarze medycyny	31,0	26,0	-5,0	26,3
	Lekarze rezydenci	23,0	26,0	3,0	29,0
	Personel medyczny inny, z wyższym wykształceniem	41,0	42,4	1,4	44,5
	Pielęgniarki i położne	483,0	481,1	-1,9	475,0
	Pozostały personel średni medyczny	232,0	234,9	2,9	242,0
	Personel niższy	30,0	30,6	0,6	28,0
2	Personel gospodarczy	115,0	114,9	-0,1	112,0
3	Administracja	86,0	87,3	1,3	88,5
4	Lekarze stażyści		0,8	0,8	3,0

7.2. Zatrudnienie wg umów cywilno-prawnych

Lp.	Wyszczególnienie	Przeciętne zatrudnienie		Podpisane umowy na procedury medyczne
		Plan	Wykonanie	
	Ogółem	255,0	246,3	136
1.	Personel działalności podstawowej, w tym:	255,0	246,3	136
	Lekarze medycyny	137,0	128,7	123
	Personel medyczny inny, z wyższym wykształceniem	10,0	9,8	1
	Pielęgniarki i położne	44,0	47,5	
	Pozostały personel średni medyczny	64,0	60,3	12

W 2017 roku w Szpitalu w Inowrocławiu w ramach umów o pracę przeciętne zatrudnienie ukształtowało się na poziomie 1 044,0 etaty, a stan zatrudnienia na 31.12.2017 roku wyniósł 1 048,3 etatów.

Natomiast zatrudnienie personelu medycznego w ramach umów cywilno-prawnych ukształtowało się na poziomie 246,3 etaty, wynikające z przeliczenia liczby przepracowanych godzin i normatywnego czasu pracy. Ponadto w 2017 roku Szpital podpisał 136 umów cywilno - prawne z personelem medycznym na wykonywanie kontraktów zadaniowych, np. procedury medyczne, poradnie specjalistyczne, badania diagnostyki obrazowej, w tym z zakresu

USG, tomografii komputerowej, mammografii, echokardiografii, hemodynamiki/angiografii, osteodensitometrii/elektrodiagnostyki EKG i ESG, endoskopii.

8. PODSUMOWANIE

Cele określone w Planie finansowym Szpitala Wielospecjalistycznego im. dr. L. Błazka w Inowrocławiu na 2017 rok zostały opracowane na podstawie wyników finansowych na dzień 6 grudnia 2016 roku.

Po dokonanej analizie działalności statutowej można stwierdzić, że świadczenia usług medycznych zostały wykonane zgodnie z przyjętymi założeniami w planie rzeczowym na 2017 rok.

Wartość podpisanych kontraktów z NFZ na dzień sporządzenia planu finansowego została ustalona na poziomie 125 723,7 tys. zł i wzrosła w ciągu roku o 6 012,9 tys. zł.

Podobnie jak inne podmioty publicznej ochrony zdrowia, Szpital staje przed problemem finansowania świadczonej usług medycznych, które są niedoszacowane przez NFZ, a do których świadczenia podmiot leczniczy jest zobowiązany w ramach zapewnienia bezpieczeństwa zdrowotnego lokalnej społeczności. Szpital jest zobowiązany do udzielania świadczeń zdrowotnych wszystkim osobom potrzebującym natychmiastowego zaspaczenia w świadczenie medyczne z powodu zagrożenia życia lub zdrowia, zgłaszającym się do podmiotu leczniczego bez względu na wysokość lub źródło finansowania.

W 2017 roku od stycznia do września świadczenia zdrowotne w Szpitalu w Inowrocławiu finansowane były wg stawek rozliczeniowych obowiązujących od 2012 roku. Od października 2017 roku nastąpiła zmiana finansowania. W ramach systemu podstawowego szpitalnego zabezpieczenia świadczeń opieki zdrowotnej finansowanie polega na ustaleniu ryczałtu, który stanowi około 54% kontraktu ogółem na świadczenia zdrowotne oraz na finansowaniu świadczeń poza ryczałtem (około 32% kontraktu). Pozostałe świadczenia finansowane są poza system zabezpieczenia.

W 2017 roku na podstawie § 2 ust. 1 pkt 1 Rozporządzenia Ministra Zdrowia zmieniającego ogólne warunki umów o udzielanie świadczeń opieki zdrowotnej od dnia 1 września 2013 roku w sprawie wzrostu wynagrodzeń dla pielęgniarek i położnych, Narodowy Fundusz Zdrowia kontynuował refundację poniesionych przez Szpital ww. zakresie kosztów w wysokości 5 855,5 tys. zł.

Oszacowane w planie finansowym koszty działalności operacyjnej Szpitala na 2017 rok zostały przekroczone o 3,5% i wynosiły 145 870,5 tys. zł.

Szpital w Inowrocławiu w 2017 roku poniósł stratę netto w wysokości -4 212,3 tys. zł.

W 2017 roku Szpital w ramach posiadanych środków zakupił środki trwałe w wysokości 2 859,9 tys. zł, w tym przy udziale dotacji ze Starostwa Powiatowego w wysokości 424,2 tys. zł i innych gmin powiatu inowrocławskiego w wysokości 75,5 tys. zł.

Inowrocław, 12.02.2018 r.

DYREKTOR
Szpitala Wielospecjalistycznego
im. dr. Ludwika Błazka
w Inowrocławiu
dr n. med. Eligiusz Patalas

Sporządzono w 3 jednobrzmiących egzemplarzach

Otrzymują:

1. Zarząd Powiatu
2. Rada Społeczna Szpitala
3. a/a

2018.07.19

**UCHWAŁA Nr/...../2018
RADY POWIATU INOWROCŁAWSKIEGO
z dnia.....2018 r.**

zmieniająca uchwałę w sprawie określenia przystanków komunikacyjnych na terenie Powiatu Inowrocławskiego oraz warunków i zasad korzystania z tych przystanków.

Na podstawie art. 4 ust. 1 pkt 6, art. 12 pkt 11, art. 40 ust. 1 i ust. 2 pkt 4 oraz art. 42 ust. 1 ustawy z dnia 5 czerwca 1998 r. o samorządzie powiatowym (Dz. U. z 2017 r. poz.1868, z późn. zm.¹) oraz art. 15 ust. 1 pkt 6 i ust. 2 ustawy z dnia 16 grudnia 2010 r. o publicznym transporcie zbiorowym (Dz. U. z 2017 r. poz. 2136, z późn. zm.²) uchwała się, co następuje:

§ 1. W uchwale Nr XXI/219/2012 Rady Powiatu Inowrocławskiego z dnia 22 czerwca 2012 r. w sprawie określenia przystanków komunikacyjnych na terenie Powiatu Inowrocławskiego oraz warunków i zasad korzystania z tych przystanków załącznik otrzymuje brzmienie określone w załączniku do niniejszej uchwały.

§ 2. Wykonanie uchwały powierza się Zarządowi Powiatu Inowrocławskiego.

§ 3. Uchwała wchodzi w życie po upływie 14 dni od dnia ogłoszenia w Dzienniku Urzędowym Województwa Kujawsko-Pomorskiego.

**Przewodniczący
Rady Powiatu Inowrocławskiego**

Ryszard Jagodziński

¹ Zmiany tekstu jednolitego wymienionej ustawy zostały ogłoszone w Dz.U. z 2018 r. poz.130

² Zmiany tekstu jednolitego wymienionej ustawy zostały ogłoszone w Dz.U. z 2017 r. poz. 2371 oraz z 2018 r. poz. 317

nie wnoszę zastrzeżeń
na podstawie art. 10 § 1,
Rada Powiatu

[Signature]
Tomasz Mirosławski
2018.07.19

**UZASADNIENIE DO UCHWAŁY Nr/...../2018
RADY POWIATU INOWROCLAWSKIEGO
z dnia.....2018 r.**


zmieniającej uchwałę w sprawie określenia przystanków komunikacyjnych na terenie Powiatu Inowrocławskiego oraz warunków i zasad korzystania z przystanków.

Podjęcie przedmiotowej uchwały uzasadniają następujące okoliczności faktyczne. Konieczność zmiany lokalizacji przystanków komunikacyjnych przy drogach powiatowych wynika ze sporządzenia nowych „projektów zmiany stałej organizacji ruchu”. W projektach dostosowano lokalizację znaków do szczegółowych warunków technicznych dla znaków i sygnałów drogowych.

W następstwie uchwały Sejmiku Województwa Kujawsko-Pomorskiego nr XXXV/581/17 z dnia 28 sierpnia 2017 r. w sprawie pozbawienia odcinków drogi publicznej kategorii drogi wojewódzkiej i zaliczenia ich do kategorii drogi powiatowej (Dz. U. Województwa Kujawsko-Pomorskiego z 2017 r. poz. 3467), Rada Powiatu Inowrocławskiego podjęła uchwałę nr XXXII/253/2017 z dnia 27 października 2017 r. w sprawie pozbawienia odcinków dróg kategorii drogi powiatowej i zaliczenia ich do dróg kategorii drogi gminnej (Dz. U. Województwa Kujawsko-Pomorskiego z 2017 r. poz. 4194). Na mocy przedmiotowej uchwały Rada Powiatu Inowrocławskiego pozbawiła kategorii odcinki dróg kategorii drogi powiatowej zlokalizowane w Inowrocławiu i zaliczyła je do dróg kategorii drogi gminnej. Powyższe spowodowało konieczność zmiany załącznika.

Podstawę prawną podjęcia przedmiotowej uchwały stanowią art. 4 ust. 1 pkt 6, art. 12 pkt 11, art. 40 ust. 1 i ust. 2 pkt 4 oraz art. 42 ust. 1 ustawy z dnia 5 czerwca 1998 r. o samorządzie powiatowym (Dz. U. z 2017 r. poz.1868, z późn. zm.) zgodnie z którymi powiat wykonuje określone ustawami zadania publiczne o charakterze ponadgminnym m.in. w zakresie transportu zbiorowego i dróg publicznych oraz że do kompetencji rady powiatu należy stanowienie aktów prawa miejscowego na obszarze powiatu, między innymi w sprawach zasad i trybu korzystania z powiatowych obiektów i urządzeń użyteczności publicznej.

W myśl art. 15 ust. 1 pkt 6 ustawy z dnia 16 grudnia 2010 r. o publicznym transporcie zbiorowym (Dz. U. z 2017 r. poz. 2136, z późn.zm.) organizowanie publicznego transportu zbiorowego polega w szczególności na określaniu przystanków komunikacyjnych i dworców, których właścicielem lub zarządzającym jest jednostka samorządu terytorialnego udostępnionych dla operatorów i przewoźników oraz warunków i zasad korzystania z tych obiektów. Zgodnie z art. 15 ust. 2 określenie przystanków komunikacyjnych oraz warunków i zasad korzystania, o których mowa w ust. 1 pkt 6, ww. ustawy następuje w drodze uchwały podjętej przez właściwy organ danej jednostki samorządu terytorialnego.



.....

I. Wykaz przystanków komunikacji zbiorowej zlokalizowanych przy drogach powiatowych miejskich w granicach miasta Inowrocławia.

Lp.	Lokalizacja przystanku	Lokalizacja wg kilometrażu	
		od km	do km
1.	Nr 2033C ul. Orłowska		
1)	skrzyżowanie z ul. Przy Stadionie	19+878	19+898
2.	Nr 2518C ul. Karola Marcinkowskiego		
1)	skrzyżowanie z ul. Metalowców	5+170	5+190
2)	skrzyżowanie z ul. Metalowców	5+270	5+290
3)	skrzyżowanie z ul. Cementarną	5+518	5+548
4)	skrzyżowanie z ul. Młyńską	5+657	5+697
3.	Nr 2545C ul. Jacewska		
1)	skrzyżowanie z ul. Glinki	0+562	0+592
2)	skrzyżowanie z ul. Długą	0+697	0+727
3)	skrzyżowanie z ul. Długą	0+810	0+840
4)	skrzyżowanie z ul. Bursztynową	1+190	1+220
4.	Nr 2567C ul. Mątewska		
1)	ul. Mątewska – Starostwo Powiatowe	0+455	0+477
2)	ul. Mątewska – cmentarz	0+504	0+524
3)	skrzyżowanie z ul. Wiejską	1+160	1+190
4)	skrzyżowanie z ul. Pokojową	1+160	1+190
5)	skrzyżowanie z ul. Wielkopolską	1+920	1+977
5.	Nr 2593 ul. Poznańska		
1)	skrzyżowanie z ul. Stanisława Staszica	0+855	0+912
2)	skrzyżowanie z ul. Górniczą	0+869	0+906
3)	skrzyżowanie z ul. Gwarków	1+294	1+324
4)	ul. Poznańska – szpital	1+463	1+563
5)	skrzyżowanie z ul. Miechowicką	1+573	1+608
6)	skrzyżowanie z ul. Nową	2+322	2+394
7)	skrzyżowanie z ul. Wspólną	2+430	2+470
8)	ul. Poznańska – wiadukt	2+988	3+048
9)	skrzyżowanie z ul. Stanisława Przybyszewskiego	2+990	3+041
10)	skrzyżowanie z ul. Skrytą	3+623	3+688
11)	skrzyżowanie z ul. Polną	3+716	3+767
12)	skrzyżowanie z ul. Chemiczną	4+223	4+253
13)	skrzyżowanie z ul. Jana Karola Maćkowskiego	4+526	4+599
6.	Nr 3404C Aleje Mikołaja Kopernika		
1)	skrzyżowanie z ul. Ks. Piotra Wawrzyniaka	0+080	0+122
2)	skrzyżowanie z ul. Dworcową	0+076	0+108
3)	skrzyżowanie z ul. Prezydenta Gabriela Narutowicza	0+383	0+425
4)	skrzyżowanie z ul. Prezydenta Gabriela Narutowicza	0+440	0+485
7.	Nr 3406C ul. Bolesława Krzywoustego		
1)	skrzyżowanie z ul. Św. Ducha	0+140	0+165
2)	skrzyżowanie z ul. Stefana Czarnieckiego	0+280	0+318
3)	skrzyżowanie z ul. Jagiellońską	0+430	0+455

8.	Nr 3408C ul. Miechowicka		
1)	skrzyżowanie z aleją Niepodległości	0+100	0+143
2)	skrzyżowanie z ul. Poznańską	0+203	0+223
3)	ul. Miechowicka – szpital	0+585	0+610
4)	ul. Miechowicka – ogródki działkowe	0+591	0+611
9.	Nr 3409C ul. Prezydenta Gabriela Narutowicza		
1)	skrzyżowanie z ul. Grodzką	1+063	1+123
10.	Nr 3410C aleja Niepodległości		
1)	skrzyżowanie z ul. Świętokrzyską	0+044	0+084
2)	skrzyżowanie z ul. Józefa Krzywińskiego	0+302	0+345
3)	skrzyżowanie z ul. Józefa Krzywińskiego	0+428	0+461
4)	skrzyżowanie z ul. Zapadłe	0+650	0+678
5)	skrzyżowanie z ul. Wojska Polskiego	0+782	0+815
6)	skrzyżowanie z ul. Janusza Kusocińskiego	1+231	1+261
7)	skrzyżowanie z ul. Miechowicką	1+280	1+304
8)	skrzyżowanie z ul. Czesława Miłosza	1+721	1+744
9)	skrzyżowanie z ul. Ludwika Błażka	1+889	1+913
10)	skrzyżowanie z ul. Cichą	2+166	2+198
11.	Nr 3413C ul. Stanisława Przybyszewskiego		
1)	skrzyżowanie z ul. Pogodną	0+296	0+316
2)	skrzyżowanie z ul. Pogodną	0+327	0+347
3)	skrzyżowanie z ul. Kolejową	0+625	0+645
4)	skrzyżowanie z ul. Kolejową	0+650	0+670
5)	skrzyżowanie z ul. Wielkopolską	1+440	1+460
12.	Nr 3414C ul. Rąbińska		
1)	skrzyżowanie z Macieja Wierzbińskiego	0+885	0+915
2)	skrzyżowanie z Macieja Wierzbińskiego	0+950	0+980
3)	skrzyżowanie z ul. Batkowską	1+244	1+289
13.	Nr 3415C ul. Prezydenta Franklina Roosevelta		
1)	skrzyżowanie z ul. Solankową	0+247	0+268
2)	skrzyżowanie z ul. Solankową	0+235	0+273
3)	skrzyżowanie z ul. Świętokrzyską	0+540	0+580
14.	Nr 3419C ul. Szymborska		
1)	skrzyżowanie z ul. Bolesława Chrobrego	0+638	0+668
2)	skrzyżowanie z ul. Gronową	0+720	0+750
3)	skrzyżowanie z ul. Miechowicką	1+580	1+600
4)	skrzyżowanie z ul. Miechowicką	1+602	1+622
5)	skrzyżowanie z ul. Transportowca	2+380	2+405
6)	skrzyżowanie z ul. Transportowca	2+380	2+405
7)	skrzyżowanie z ul. Władysława Reymonta	2+685	2+710
8)	skrzyżowanie z ul. Władysława Reymonta	2+690	2+710
15.	Nr 3423C ul. Wielkopolska		
1)	skrzyżowanie z ul. Stanisława Przybyszewskiego	0+033	0+053
2)	skrzyżowanie z ul. Andrzeja Dybalskiego	0+033	0+053
3)	skrzyżowanie z ul. Kujawską	0+427	0+457
4)	skrzyżowanie z ul. Kujawską	0+500	0+530
5)	skrzyżowanie z ul. Mąteńską	1+402	1+422
6)	skrzyżowanie z ul. Mąteńską	1+420	1+440
16.	Nr 3424C ul. Macieja Wierzbińskiego		
1)	skrzyżowanie z ul. Marszałka Józefa Piłsudskiego	0+533	0+560
2)	skrzyżowanie z ul. Marszałka Józefa Piłsudskiego	0+601	0+632
3)	skrzyżowanie z ul. Niemojewskich	0+890	0+920
4)	skrzyżowanie z ul. Niemojewskich	0+997	1+017

17.	Nr 3425C ul. Wojska Polskiego		
1)	skrzyżowanie z ul. Bł. Jerzego Popiełuszki	0+665	0+731
2)	skrzyżowanie z ul. Szarych Szeregów	0+813	0+870
3)	skrzyżowanie z ul. Grochową	0+960	1+015
4)	skrzyżowanie z ul. Marszałka Józefa Piłsudskiego	1+380	1+413
5)	skrzyżowanie z ul. Janusza Kusocińskiego	1+483	1+517
6)	skrzyżowanie z aleją Niepodległości	1+668	1+700
18.	Nr 3427C ul. Stanisława Staszica		
1)	skrzyżowanie z ul. Świętokrzyską	0+440	0+518
2)	ul. Stanisława Staszica – Kościół	0+571	0+648
3)	skrzyżowanie z ul. 6-go Stycznia	0+916	0+984
4)	skrzyżowanie z ul. Prezydenta Gabriela Narutowicza	1+249	1+316

II. Wykaz lokalizacji przystanków autobusowych Powiat Inowrocławski

Wykaz przystanków na drodze 1539C Nowa Wieś Wielka – Pęchowo						
L.p.	Kod miejscowości wg rejestru terytorialnego	Nazwa przystanku (nazwa miejscowości, dokładna lokalizacja)	Nr przystanku	Lokalizacja przystanku		nazwa gminy
				wg kilometrażu drogi		
				lewy	prawy	
1.	0100322	Krażkowo nr 6	P-01	2 + 299		Złotniki Kujawskie
2.	0100322	Krażkowo nr 6	P-02		2 + 432	Złotniki Kujawskie
3.	0100322	Krażkowo nr 8	P-04		3 + 523	Złotniki Kujawskie
4.	0100322	Krażkowo nr 7	P-03	3 + 557		Złotniki Kujawskie
5.	0100380	Pęchowo nr 21A	P-06		4 + 706	Złotniki Kujawskie
6.	0100380	Pęchowo nr 20	P-05	4 + 782		Złotniki Kujawskie
Wykaz przystanków na drodze 2033C Cierpice – Rojewo – Inowrocław						
L.p.	Kod miejscowości wg rejestru terytorialnego	Nazwa przystanku (nazwa miejscowości, dokładna lokalizacja)	Nr przystanku	Lokalizacja przystanku		nazwa gminy
				wg kilometrażu drogi		
				lewy	prawy	
1.	0094691	Zawiszyn - pętla	P-02		11 + 110	Rojewo
2.	0094691	Zawiszyn - Rojewice nr 32	P-04		13 + 036	Rojewo
3.	0094691	Zawiszyn - Rojewice nr 32	P-01	13 + 097		Rojewo
4.	0094633	Rojewice – skrzyżowanie z drogą gminną	P-03	13 + 989		Rojewo
5.	0094633	Rojewice – skrzyżowanie z drogą gminną	P-06		14 + 031	Rojewo
6.	0094509	Jezuicka Struga –skrzyżowanie z drogą nr 2513C	P-05	15 + 548		Rojewo
7.	0094509	Jezuicka Struga –skrzyżowanie z drogą nr 2513C	P-08		15 + 595	Rojewo
8.	0094509	Jezuicka Struga – skrzyżowanie z drogą gminną	P-10		16 + 412	Rojewo
9.	0094509	Jezuicka Struga – skrzyżowanie z drogą gminną	P-07	16 + 492		Rojewo
10.	0094490	Jaszczóttowo nr 13	P-12		17 + 924	Rojewo
11.	0094490	Jaszczóttowo nr 13	P-09	17 + 960		Rojewo
12.	0094640	Rojewo nr 38	P-14		19 + 644	Rojewo
13.	0094640	Rojewo nr 38	P-11	19 + 697		Rojewo
14.	0094640	Rojewo - Urząd Gminy	P-16		20 + 458	Rojewo
15.	0094640	Rojewo - Urząd Gminy	P-13	20 + 458		Rojewo
16.	0094640	Rojewo nr 3	P-15	21 + 234		Rojewo
17.	0094640	Rojewo nr 3	P-18		21 + 299	Rojewo

18.	0094679	Topola - skrzyżowanie z drogą gminną	P-17	22 + 279		Rojewo
19.	0094679	Topola - skrzyżowanie z drogą gminną	P-20		22 + 351	Rojewo
20.	0094662	Ściborze nr 3	P-19	24 + 137		Rojewo
21.	0094662	Ściborze „Szkoła”	P-22		24 + 301	Rojewo
22.	0094662	Ściborze	P-21	24 + 249		Rojewo
23.	0094662	Ściborze	P-24		25 + 283	Rojewo
24.	0086177	Orłowo nr 15	P-23	25 + 952		Inowrocław
25.	0086177	Orłowo - skrzyżowanie z drogą gminną	P-26		26 + 059	Inowrocław
26.	0086177	Orłowo nr 44	P-28		27 + 143	Inowrocław
27.	0086177	Orłowo nr 43	P-25	27 + 202		Inowrocław
28.	0086177	Orłowo nr 82	P-27	28 + 018		Inowrocław
29.	0086177	Orłowo nr 82	P-30		28 + 063	Inowrocław
30.	0086013	Kłopot nr 22	P-29	29 + 740		Inowrocław
31.	0086013	Kłopot nr 20	P-32		25 + 760	Inowrocław

**Wykaz przystanków na drodze
2347C Gąsawa - Obudno - Słaboszewo - Pakość**

L.p.	Kod miejscowości wg rejestru terytorialnego	Nazwa przystanku (nazwa miejscowości, dokładna lokalizacja)	Nr przystanku	Lokalizacja przystanku		
				wg kilometrażu drogi		nazwa gminy
				lewy	prawy	
1.	0093786	Radłowo nr 17	P-01	24 + 345		Pakość
2.	0093786	Radłowo nr 17	P-02		24 + 388	Pakość

**Wykaz przystanków na drodze
2359C Łabiszyn – Będzitowo – Lisewo Kościelne**

L.p.	Kod miejscowości wg rejestru terytorialnego	Nazwa przystanku (nazwa miejscowości, dokładna lokalizacja)	Nr przystanku	Lokalizacja przystanku		
				wg kilometrażu drogi		nazwa gminy
				lewy	prawy	
1.	0100180	Będzitowo nr 12	P-02		6 + 736	Złotniki Kujawskie
2.	0100180	Będzitowo nr 12	P-01	6 + 697		Złotniki Kujawskie
3.	0100196	Będzitówek - skrzyżowanie z drogą gminną	P-04		9 + 180	Złotniki Kujawskie
4.	0100196	Będzitówek - skrzyżowanie z drogą gminną	P-03	9 + 210		Złotniki Kujawskie
5.	0100345	Lisewo Kościelne - skrzyżowanie z drogą gminną	P-06		9 + 979	Złotniki Kujawskie
6.	0100345	Lisewo Kościelne - skrzyżowanie z drogą gminną	P-05	10 + 033		Złotniki Kujawskie
7.	0100345	Lisewo Kościelne nr 32	P-08		11 + 632	Złotniki Kujawskie
8.	0100345	Lisewo Kościelne nr 32	P-07	11 + 677		Złotniki Kujawskie

**Wykaz przystanków na drodze
2367C Mamlicz – Jordanowo**

L.p.	Kod miejscowości wg rejestru terytorialnego	Nazwa przystanku (nazwa miejscowości, dokładna lokalizacja)	Nr przystanku	Lokalizacja przystanku		nazwa gminy
				wg kilometrażu drogi		
				lewy	prawy	
1.	0100316	Jordanowo nr 58	P-01	5 + 134		Złotniki Kujawskie
2.	0100316	Jordanowo nr 60	P-02		5+ 160	Złotniki Kujawskie
3.	0100316	Jordanowo nr 39	P-03	6 +156		Złotniki Kujawskie
4.	0100316	Jordanowo nr 39	P-04		6 +212	Złotniki Kujawskie

**Wykaz przystanków na drodze
2368C Barcin – Złotowo – Złotniki Kujawskie**

L.p.	Kod miejscowości wg rejestru terytorialnego	Nazwa przystanku (nazwa miejscowości, dokładna lokalizacja)	Nr przystanku	Lokalizacja przystanku		nazwa gminy
				wg kilometrażu drogi		
				lewy	prawy	
1.	0100240	Dźwierzchno	P-02		9 + 045	Złotniki Kujawskie
2.	0100240	Dźwierzchno	P-01	9 + 141		Złotniki Kujawskie
3.	0100240	Dźwierzchno	P-04		10 + 411	Złotniki Kujawskie
4.	0100240	Dźwierzchno	P-03	10 + 516		Złotniki Kujawskie
5.	0100339	Leszcze nr 4a	P-05	11 + 718		Złotniki Kujawskie
6.	0100339	Leszcze nr 6	P-06		11 + 862	Złotniki Kujawskie
7.	0100500	Krężoły nr 4	P-08		13 + 556	Złotniki Kujawskie
8.	0100500	Krężoły nr 20	P-07	13 + 610		Złotniki Kujawskie

**Wykaz przystanków na drodze
2401C Mokre – Krzekotowo – Pakość**

L.p.	Kod miejscowości wg rejestru terytorialnego	Nazwa przystanku (nazwa miejscowości, dokładna lokalizacja)	Nr przystanku	Lokalizacja przystanku		nazwa gminy
				wg kilometrażu drogi		
				lewy	prawy	
1.	0093786	Radłowo (Karolewo) - skrzyżowanie z drogą gminną	P-01	6 + 507		Pakość
2.	0093786	Radłowo (Karolewo) - skrzyżowanie z drogą gminną	P-02		6 + 581	Pakość
3.	0093757	Ludwiniec - skrzyżowanie z drogą nr 2546C	P-03	7 + 774		Pakość
4.	0093786	Radłowo nr 97	P-04		7 + 903	Pakość
5.	0093786	Radłowo nr 102	P-05	8 + 506		Pakość
6.	0093757	Ludwiniec nr 5	P-06		8 + 553	Pakość
7.	0093728	Jankowo nr 107	P-07	9 + 602		Pakość
8.	0093728	Jankowo nr 107	P-08		9 + 680	Pakość

**Wykaz przystanków na drodze
2407C Kołodziejewko – Kołodziejewo – Trląg**

L.p.	Kod miejscowości wg rejestru terytorialnego	Nazwa przystanku (nazwa miejscowości, dokładna lokalizacja)	Nr przystanku	Lokalizacja przystanku		
				wg kilometrażu drogi		nazwa gminy
				lewy	prawy	
1.	0086415	Kołodziejewo nr 5	P-02		4 + 521	Janikowo
2.	0086415	Kołodziejewo nr 9	P-01	4 + 577		Janikowo
3.	0086473	Pałuczyna nr 16	P-03	5 + 529		Janikowo
4.	0086473	Pałuczyna nr 16	P-04		5 + 560	Janikowo

**Wykaz przystanków na drodze
2450C Kraszyce – Polanowice**

L.p.	Kod miejscowości wg rejestru terytorialnego	Nazwa przystanku (nazwa miejscowości, dokładna lokalizacja)	Nr przystanku	Lokalizacja przystanku		
				wg kilometrażu drogi		nazwa gminy
				lewy	prawy	
1.	0089684	Kraszyce nr 3	P-01	1 + 577		Kruszwica
2.	0089684	Kraszyce nr 3	P-02		1 + 611	Kruszwica
3.	0089968	Sokolniki nr 16	P-03	2 + 314		Kruszwica
4.	0089968	Sokolniki nr 16	P-04		2 + 345	Kruszwica
5.	0089804	Polanowice nr 22	P-06		4 + 534	Kruszwica
6.	0089804	Polanowice nr 22	P-05	4 + 585		Kruszwica

**Wykaz przystanków na drodze
2451C Młynice – Sukowy**

p.	Kod miejscowości wg rejestru terytorialnego	Nazwa przystanku (nazwa miejscowości, dokładna lokalizacja)	Nr przystanku	Lokalizacja przystanku		
				wg kilometrażu drogi		nazwa gminy
				lewy	prawy	
1.	0089980	Sukowy nr 33	P-01	5 + 103		Kruszwica
2.	0089980	Sukowy nr 33	P-02		5 + 129	Kruszwica
3.	0089980	Sukowy nr 11	P-03	5 + 849		Kruszwica
4.	0089980	Sukowy nr 11	P-04		5 + 915	Kruszwica

**Wykaz przystanków na drodze
2506C Lisewo Kościelne – Krężoły**

L.p.	Kod miejscowości wg rejestru terytorialnego	Nazwa przystanku (nazwa miejscowości, dokładna lokalizacja)	Nr przystanku	Lokalizacja przystanku		
				wg kilometrażu drogi		nazwa gminy
				lewy	prawy	
1.	0100345	Lisewo Kościelne nr 49	P-02		1 + 050	Złotniki Kujawskie
2.	0100345	Lisewo Kościelne nr 49	P-01	1 + 084		Złotniki Kujawskie
3.	0100316	Jordanowo - sklep	P-03	2 + 307		Złotniki Kujawskie
4.	0100316	Jordanowo - sklep	P-04		2 + 338	Złotniki Kujawskie
5.	0100316	Jordanowo nr 24	P-05	2 + 830		Złotniki Kujawskie
6.	0100316	Jordanowo nr 19	P-06		2 + 982	Złotniki Kujawskie
7.	0100316	Jordanowo nr 7	P-08		3 + 590	Złotniki Kujawskie

8.	0100316	Jordanowo nr 8	P-07	3 + 629		Złotniki Kujawskie
Wykaz przystanków na drodze 2507C Jaksice – Tuczno – Rybitwy						
L.p.	Kod miejscowości wg rejestru terytorialnego	Nazwa przystanku (nazwa miejscowości, dokładna lokalizacja)	Nr przystanku	Lokalizacja przystanku		
				wg kilometrażu drogi		nazwa gminy
				lewy	prawy	
1.	0085976	Jaksice ul. Szkolna nr 4	P-02		0 + 105	Inowrocław
2.	0085976	Jaksice - Kościół	p-04		0 + 105	Złotniki Kujawskie
3.	0100300	Helenowo nr 5	P-06		2 + 577	Złotniki Kujawskie
4.	0100300	Helenowo nr 6	P-01	2 + 629		Złotniki Kujawskie
5.	0100434	Tuczno ul. Inowrocławska nr 12	P-03	3 + 034		Złotniki Kujawskie
6.	0100434	Tuczno ul. Inowrocławska nr 12	P-08		3 + 015	Złotniki Kujawskie
7.	0100434	Tuczno - skrzyżowanie z drogą nr 2512C	P-05	3 + 851		Złotniki Kujawskie
8.	0100434	Tuczno - skrzyżowanie z drogą nr 2512C	P-10		3 + 877	Złotniki Kujawskie
9.	0100434	Tuczno - skrzyżowanie z ul. Kasztanową	P-12		4 + 842	Złotniki Kujawskie
10.	0100434	Tuczno ul. Inowrocławska nr 37	P-07	4 + 920		Złotniki Kujawskie
11.	0100434	Tuczno ul. Pakoska nr 56	P-09	6 + 133		Złotniki Kujawskie
12.	0100434	Tuczno ul. Pakoska nr 56	P-14		6 + 163	Złotniki Kujawskie
13.	0093763	Łącko nr 17	P-16		8 + 058	Pakość
14.	0093763	Łącko nr 17	P-11	8 + 105		Pakość
15.	0093763	Łącko nr 8c	P-13	9 + 106		Pakość
16.	0093763	Łącko nr 8	P-18		9 + 135	Pakość
17.	0093792	Rybitwy ul. Pakość - Łącko nr 1	P-15	10 + 529		Pakość
18.	0093792	Rybitwy ul. Pakość - Łącko nr 1	P-20		10 + 595	Pakość
Wykaz przystanków na drodze 2508C Wojdał – Pakość						
L.p.	Kod miejscowości wg rejestru terytorialnego	Nazwa przystanku (nazwa miejscowości, dokładna lokalizacja)	Nr przystanku	Lokalizacja przystanku		
				wg kilometrażu drogi		nazwa gminy
				lewy	prawy	
1.	0093846	Wojdał nr 10	P-02		1 + 533	Pakość
2.	0093846	Wojdał - żwirownia	P-04		2 + 725	Pakość
3.	0093846	Wojdał - żwirownia	P-01	2 + 750		Pakość
4.	0093770	Mielno skrzyżowanie z drogą gminna	P-03	4 + 245		Pakość
5.	0093740	Ludkowo nr 17	P-06		5 + 369	Pakość

**Wykaz przystanków na drodze
2509C Jaksice – Wielowieś**

L.p.	Kod miejscowości wg rejestru terytorialnego	Nazwa przystanku (nazwa miejscowości, dokładna lokalizacja)	Nr przystanku	Lokalizacja przystanku		
				wg kilometrażu drogi		nazwa gminy
				lewy	prawy	
1.	0085976	Jaksice - skrzyżowanie z drogą gminna	P-02		1 + 051	Inowrocław
2.	0085976	Jaksice - skrzyżowanie z drogą gminna	P-01	1 + 107		Inowrocław
3.	0086190	Pławin - skrzyżowanie z drogą nr 2510C	P-03	2 + 315		Inowrocław
4.	0086190	Pławin - skrzyżowanie z drogą nr 2510C	P-04		2 + 347	Inowrocław
5.	0086190	Pławin „Szkoła”	P-05	3 + 578		Inowrocław
6.	0093830	Wielowieś nr 22 „Pałac”	P-0		6 + 302	Pakość
7.	0093830	Wielowieś nr 22 „Pałac”	P-07	6 + 350		Pakość
8.	0093830	Wielowieś nr 1	P-08		7 + 287	Pakość
9.	0093830	Wielowieś nr 1	P-09	7 + 384		Pakość

**Wykaz przystanków na drodze
2510C Helenowo – Cieślin**

L.p.	Kod miejscowości wg rejestru terytorialnego	Nazwa przystanku (nazwa miejscowości, dokładna lokalizacja)	Nr przystanku	Lokalizacja przystanku		
				wg kilometrażu drogi		nazwa gminy
				lewy	prawy	
1.	0086303	Turlejewo nr 7	P-01	0 + 767		Inowrocław
2.	0086303	Turlejewo nr 7	P-02		0 + 803	Inowrocław
3.	0086214	Radłówek nr 13	P-04		3 + 929	Inowrocław
4.	0086214	Radłówek nr 13	P-03	3 + 959		Inowrocław
5.	0086266	Sójkowo	P-05	5 + 917		Inowrocław
6.	0086266	Sójkowo	P-06		5 + 947	Inowrocław

**Wykaz przystanków na drodze
2511C Sójkowo – Sławęcinek**

L.p.	Kod miejscowości wg rejestru terytorialnego	Nazwa przystanku (nazwa miejscowości, dokładna lokalizacja)	Nr przystanku	Lokalizacja przystanku		
				wg kilometrażu drogi		nazwa gminy
				lewy	prawy	
1.	0086243	Sławęcinek nr 25	P-02		2 + 751	Inowrocław
2.	0086243	Sławęcinek nr 25	P-01	2 + 817		Inowrocław
3.	0086243	skrzyżowanie z DK 25	P-04		3 + 599	Inowrocław
4.	0086243	skrzyżowanie z DK 25	P-03	3 + 636		Inowrocław

**Wykaz przystanków na drodze
2512C Krężoły – Tucžno**

L.p.	Kod miejscowości wg rejestru terytorialnego	Nazwa przystanku (nazwa miejscowości, dokładna lokalizacja)	Nr przystanku	Lokalizacja przystanku		
				wg kilometrażu drogi		nazwa gminy
				lewy	prawy	
1.	0100500	Krężoły - skrzyżowanie z drogą gminną	P-01	1 + 192		Złotniki Kujawskie
2.	0100500	Krężoły - skrzyżowanie z drogą gminną	P-02		1 + 224	Złotniki Kujawskie

3.	0100470	Tuczno - skrzyżowanie z drogą gminną	P-03	2 + 264		Złotniki Kujawskie
4.	0100470	Tuczno - skrzyżowanie z drogą gminną	P-04		2 + 224	Złotniki Kujawskie

**Wykaz przystanków na drodze
2513C Stara Wieś – Żelechlin**

L.p.	Kod miejscowości wg rejestru terytorialnego	Nazwa przystanku (nazwa miejscowości, dokładna lokalizacja)	Nr przystanku	Lokalizacja przystanku		
				wg kilometrażu drogi		nazwa gminy
				lewy	prawy	
1.	0094656	Stara Wieś nr 12	P-01	0 + 776		Rojewo
2.	0094656	Stara Wieś nr 12	P-02		0 + 804	Rojewo
3.	0094656	Stara Wieś nr 16	P-04		1 + 735	Rojewo
4.	0094656	Stara Wieś nr 16	P-03	1 + 756		Rojewo
5.	0094521	Liszkowice – skrzyżowanie z drogą gminną	P-06		2 + 694	Rojewo
6.	0094521	Liszkowice – skrzyżowanie z drogą gminną	P-05	2 + 734		Rojewo
7.	0094521	Liszkowice nr 17	P-08		3 + 829	Rojewo
8.	0094521	Liszkowice nr 16	P-07	3 + 888		Rojewo
9.	0094521	Liszkowice – skrzyżowanie z drogą gminną	P-09	4 + 308		Rojewo
10.	0094521	Liszkowice – skrzyżowanie z drogą gminną	P-10		4 + 373	Rojewo
11.	0094521	Liszkowice nr 35	P-11	5 + 063		Rojewo
12.	0094521	Liszkowice nr 35	P-12		5 + 079	Rojewo

**Wykaz przystanków na drodze
2514C Liszkowo – Jaksice**

L.p.	Kod miejscowości wg rejestru terytorialnego	Nazwa przystanku (nazwa miejscowości, dokładna lokalizacja)	Nr przystanku	Lokalizacja przystanku		
				wg kilometrażu drogi		nazwa gminy
				lewy	prawy	
1.	0094521	Liszkowo - skrzyżowanie z drogą nr 398	P-02		0 + 035	Rojewo
2.	0094521	Liszkowo - skrzyżowanie z drogą nr 398	P-01	0 + 076		Rojewo
3.	0094521	Liszkowo - szkoła	P-04		0 + 805	Rojewo
4.	0094521	Liszkowo - szkoła	P-03	0 + 831		Rojewo
5.	0094685	Wybranowo - skrzyżowanie z drogą nr 2515C	P-06		2 + 605	Rojewo
6.	0085976	Wybranowo - skrzyżowanie z drogą nr 2515C	P-05	2 + 655		Inowrocław

**Wykaz przystanków na drodze
2515C Łązyn – Ściborze**

L.p.	Kod miejscowości wg rejestru terytorialnego	Nazwa przystanku (nazwa miejscowości, dokładna lokalizacja)	Nr przystanku	Lokalizacja przystanku		
				wg kilometrażu drogi		nazwa gminy
				lewy	prawy	
1.	0094685	Wybranowo nr 45	P-02		0 + 799	Rojewo
2.	0094685	Wybranowo nr 54	P-01	0 + 840		Rojewo
3.	0094685	Wybranowo nr 34	P-03	1 + 605		Rojewo
4.	0094685	Wybranowo nr 5	P-04		1 + 630	Rojewo
5.	0094662	Ściborze - szkoła	P-06		5 + 037	Rojewo
6.	0094662	Ściborze - szkoła	P-05	5 + 076		Rojewo

**Wykaz przystanków na drodze
2516C Jaksice - Orłowo**

L.p.	Kod miejscowości wg rejestru terytorialnego	Nazwa przystanku (nazwa miejscowości, dokładna lokalizacja)	Nr przystanku	Lokalizacja przystanku		
				wg kilometrażu drogi		nazwa gminy
				lewy	prawy	
1.	0085976	Jaksice nr 12	P-01	0 + 301		Inowrocław
2.	0085976	Jaksice nr 12	P-02		0 + 334	Inowrocław
3.	0086160	Oporówek nr 29	P-04		1 + 012	Inowrocław
4.	0086160	Oporówek nr 30	P-03	1 + 040		Inowrocław
5.	0086160	Oporówek nr 2	P-06		1 + 489	Inowrocław
6.	0086160	Oporówek nr 2	P-05	1 + 528		Inowrocław
7.	0086160	Oporówek „Figura”	P-08		2 + 067	Inowrocław
8.	0086160	Oporówek nr 20	P-07	2 + 144		Inowrocław
9.	0085901	Czyste „Figura”	P-09	3 + 276		Inowrocław
10.	0085901	Czyste - skrzyżowanie z drogą gminną	P-10		3 + 348	Inowrocław
11.	0085901	Czyste nr 13	P-11	4 + 144		Inowrocław
12.	0085901	Czyste nr 13	P-12		4 + 088	Inowrocław

**Wykaz przystanków na drodze
2518C Czyste – Inowrocław**

L.p.	Kod miejscowości wg rejestru terytorialnego	Nazwa przystanku (nazwa miejscowości, dokładna lokalizacja)	Nr przystanku	Lokalizacja przystanku		
				wg kilometrażu drogi		nazwa gminy
				lewy	prawy	
1.	0085930	Gnojno nr 15	P-01	0 + 782		Inowrocław
2.	0085930	Gnojno nr 15	P-02		0 + 816	Inowrocław
3.	0085930	Gnojno nr 15	P-03	1 + 171		Inowrocław
4.	0085930	Gnojno nr 15	P-04		1 + 208	Inowrocław
5.	0085930	Gnojno - skrzyżowanie z drogą nr 2517C	P-06		1 + 874	Inowrocław
6.	0085930	Gnojno - skrzyżowanie z drogą nr 2517C	P-05	1 + 874		Inowrocław
7.	0085930	Gnojno „Sklep”	P-08		2 + 611	Inowrocław
8.	0085930	Gnojno „Sklep”	P-07	2 + 650		Inowrocław
9.	0085930	Gnojno nr 31	P-10		3 + 638	Inowrocław
10.	0085930	Gnojno nr 31	P-09	3 + 692		Inowrocław

**Wykaz przystanków na drodze
2519C Dąbie – Chrzastowo**

L.p.	Kod miejscowości wg rejestru terytorialnego	Nazwa przystanku (nazwa miejscowości, dokładna lokalizacja)	Nr przystanku	Lokalizacja przystanku		
				wg kilometrażu drogi		nazwa gminy
				lewy	prawy	
1.	0085440	Godzięba „Sklep” -pętla	P-01	1 + 044		Gniewkowo
2.	0085410	Chrzastowo nr 19	P-03	2 + 412		Gniewkowo
3.	0085410	Chrzastowo nr 18	P-02		2 + 445	Gniewkowo

**Wykaz przystanków na drodze
2520C Chrzastowo – Wielowieś**

L.p.	Kod miejscowości wg rejestru terytorialnego	Nazwa przystanku (nazwa miejscowości, dokładna lokalizacja)	Nr przystanku	Lokalizacja przystanku		
				wg kilometrażu drogi		nazwa gminy
				lewy	prawy	
1.	0085611	Wielowieś nr 42	P-01	0 + 614		Gniewkowo
2.	0085611	Wielowieś nr 42	P-02		0 + 650	Gniewkowo
3.	0085611	Wielowieś nr 78	P-04		1 + 545	Gniewkowo
4.	0085611	Wielowieś nr 78	P-03	1 + 617		Gniewkowo
5.	0085611	Wielowieś za przejazdem kolejowym	P-06		2 + 059	Gniewkowo
6.	0085611	Wielowieś za przejazdem kolejowym	P-05	2 + 082		Gniewkowo

**Wykaz przystanków na drodze
2521C Płonkowo – Wierzchosławice**

L.p.	Kod miejscowości wg rejestru terytorialnego	Nazwa przystanku (nazwa miejscowości, dokładna lokalizacja)	Nr przystanku	Lokalizacja przystanku		
				wg kilometrażu drogi		nazwa gminy
				lewy	prawy	
1.	0094610	Płonkowo - skrzyżowanie z drogą nr 246	P-01	0 + 077		Rojewo
2.	0094610	Płonkowo - skrzyżowanie z drogą nr 246	P-02		0 + 094	Rojewo
3.	0094580	Mierogoniewice nr 16	P-04		2 + 676	Rojewo
4.	0094580	Mierogoniewice nr 16	P-03	2 + 705		Rojewo
5.	0085634	Wierzchosławice „CYKORIA”	P-05	4 + 348		Gniewkowo
6.	0085634	Wierzchosławice „CYKORIA”	P-06		4 + 448	Gniewkowo
7.	0085634	Wierzchosławice nr 9	P-07	4 + 764		Gniewkowo
8.	0085634	Wierzchosławice nr 9	P-08		4 + 796	Gniewkowo

**Wykaz przystanków na drodze
2522C Ściborze – Mierogoniewice**

L.p.	Kod miejscowości wg rejestru terytorialnego	Nazwa przystanku (nazwa miejscowości, dokładna lokalizacja)	Nr przystanku	Lokalizacja przystanku		
				wg kilometrażu drogi		nazwa gminy
				lewy	prawy	
1.	0094662	Ściborze nr 60	P-02		0 + 543	Rojewo
2.	0094662	Ściborze nr 60	P-01	0 + 570		Rojewo
3.	0094662	Ściborze nr 66	P-04		1 + 343	Rojewo
4.	0094662	Ściborze nr 66	P-03	1 + 375		Rojewo
5.	0094461	Dobieszewice nr 5	P-05	2 + 214		Rojewo
6.	0094461	Dobieszewice nr 5	P-06		2 + 252	Rojewo

**Wykaz przystanków na drodze
2524C Orłowo – Łatkowo**

L.p.	Kod miejscowości wg rejestru terytorialnego	Nazwa przystanku (nazwa miejscowości, dokładna lokalizacja)	Nr przystanku	Lokalizacja przystanku		nazwa gminy
				wg kilometrażu drogi		
				lewy	prawy	
1.	0086071	Łatkowo nr 30	P-01	1 + 688		Łowicz
2.	0086071	Łatkowo nr 30	P-02		1 + 695	Łowicz
3.	0086071	Łatkowo nr 10	P-04		2 + 210	Łowicz
4.	0086071	Łatkowo nr 11	P-03	2 + 244		Łowicz

**Wykaz przystanków na drodze
2525C Lipie – Kijewo – Murzynno**

L.p.	Kod miejscowości wg rejestru terytorialnego	Nazwa przystanku (nazwa miejscowości, dokładna lokalizacja)	Nr przystanku	Lokalizacja przystanku		nazwa gminy
				wg kilometrażu drogi		
				lewy	prawy	
1.	0085516	Markowo „Boisko”	P-01	2 + 776		Gniewkowo
2.	0085516	Markowo „Boisko”	P-02		2 + 799	Gniewkowo
3.	0085396	Branno	P-03	3 + 817		Gniewkowo
4.	0085396	Branno	P-04		3 + 822	Gniewkowo
5.	0085605	Warzyn - skrzyżowanie z drogą gminną	P-06		5 + 225	Gniewkowo
6.	0085605	Warzyn - skrzyżowanie z drogą gminną	P-05	5 + 255		Gniewkowo
7.	0085485	Kijewo nr 41/3	P-07	6 + 582		Gniewkowo
8.	0085485	Kijewo nr 41/3	P-08		6 + 660	Gniewkowo
9.	0085485	Kijewo - skrzyżowanie z drogą nr 2527C	P-09	8+420		Gniewkowo
10.	0085485	Kijewo - skrzyżowanie z drogą nr 2527C	P-10		8 + 452	Gniewkowo
11.	0085539	Murzynno nr 27	P-11	10 + 760		Gniewkowo
12.	0085539	Murzynno nr 27	P-12		10 + 793	Gniewkowo

**Wykaz przystanków na drodze
2526C Kijewo - Kawęczyn**

L.p.	Kod miejscowości wg rejestru terytorialnego	Nazwa przystanku (nazwa miejscowości, dokładna lokalizacja)	Nr przystanku	Lokalizacja przystanku		nazwa gminy
				wg kilometrażu drogi		
				lewy	prawy	
1.	0085462	Stare Grabie - skrzyżowanie z drogą gminną	P-01	1 + 431		Gniewkowo
2.	0085462	Stare Grabie - skrzyżowanie z drogą gminną	P-02		1 + 459	Gniewkowo

**Wykaz przystanków na drodze
2527C Gęzewo – Kawęczyn**

L.p.	Kod miejscowości wg rejestru terytorialnego	Nazwa przystanku (nazwa miejscowości, dokładna lokalizacja)	Nr przystanku	Lokalizacja przystanku		
				wg kilometrażu drogi		nazwa gminy
				lewy	prawy	
1.	0085462	Kawęczyn - skrzyżowanie z drogą nr 2526C	P-01	1 + 028		Gniewkowo
2.	0085462	Kawęczyn - skrzyżowanie z drogą nr 2526C	P-02		1 + 059	Gniewkowo

**Wykaz przystanków na drodze
2528C Murzynno – Żyroślawice – Opoczki – Przybranowo**

L.p.	Kod miejscowości wg rejestru terytorialnego	Nazwa przystanku (nazwa miejscowości, dokładna lokalizacja)	Nr przystanku	Lokalizacja przystanku		
				wg kilometrażu drogi		nazwa gminy
				lewy	prawy	
1.	0085663	Żyroślawice nr 18	P-02		1 + 927	Gniewkowo
2.	0085663	Żyroślawice nr 18	P-01	1 + 958		Gniewkowo
3.	0085663	Żyroślawice nr 16	P-03	3 + 147		Gniewkowo

**Wykaz przystanków na drodze
2529C Murzynno – Klepary**

L.p.	Kod miejscowości wg rejestru terytorialnego	Nazwa przystanku (nazwa miejscowości, dokładna lokalizacja)	Nr przystanku	Lokalizacja przystanku		
				wg kilometrażu drogi		nazwa gminy
				lewy	prawy	
1.	0085539	Murzynno nr 52	P-01	1 + 157		Gniewkowo
2.	0085539	Murzynno nr 52	P-02		1 + 204	Gniewkowo

**Wykaz przystanków na drodze
2530C Ośniszczewo – Zduny – Opoki**

L.p.	Kod miejscowości wg rejestru terytorialnego	Nazwa przystanku (nazwa miejscowości, dokładna lokalizacja)	Nr przystanku	Lokalizacja przystanku		
				wg kilometrażu drogi		nazwa gminy
				lewy	prawy	
1.	0083948	Ośniszczewo nr 55	P-02		1 + 052	Dąbrowa Biskupia
2.	0083948	Ośniszczewo nr 55	P-01	1 + 009		Dąbrowa Biskupia
3.	0083948	Ośniszczewo nr 16	P-04		2 + 175	Dąbrowa Biskupia
4.	0083948	Ośniszczewo nr 16	P-03	2 + 045		Dąbrowa Biskupia

**Wykaz przystanków na drodze
2531C Murzynno – Wonorze**

L.p.	Kod miejscowości wg rejestru terytorialnego	Nazwa przystanku (nazwa miejscowości, dokładna lokalizacja)	Nr przystanku	Lokalizacja przystanku		
				wg kilometrażu drogi		nazwa gminy
				lewy	prawy	
1.	0084066	Wonorze - skrzyżowanie z drogą nr 2545C	P-01	4 + 789		Dąbrowa Biskupia
2.	0084066	Wonorze - skrzyżowanie z drogą nr 2545C	P-02		4 + 814	Dąbrowa Biskupia

**Wykaz przystanków na drodze
2532C Zagajewice – Ośnieszewo**

L.p.	Kod miejscowości wg rejestru terytorialnego	Nazwa przystanku (nazwa miejscowości, dokładna lokalizacja)	Nr przystanku	Lokalizacja przystanku		
				wg kilometrażu drogi		nazwa gminy
				lewy	prawy	
1.	0084072	Zagajewice nr 9	P-02		0 + 037	Dąbrowa Biskupia
2.	0084072	Zagajewice nr 9	P-01	0 + 071		Dąbrowa Biskupia
3.	0084072	Zagajewiczki - skrzyżowanie z drogą gminną	P-03	1 + 211		Dąbrowa Biskupia
4.	0084072	Zagajewiczki - skrzyżowanie z drogą gminną	P-04		1 + 282	Dąbrowa Biskupia

**Wykaz przystanków na drodze
2533C Lipie – Modliborzyce**

L.p.	Kod miejscowości wg rejestru terytorialnego	Nazwa przystanku (nazwa miejscowości, dokładna lokalizacja)	Nr przystanku	Lokalizacja przystanku		
				wg kilometrażu drogi		nazwa gminy
				lewy	prawy	
1.	1028762	Lipionka nr 46	P-02		3 + 033	Gniewkowo
2.	1028762	Lipionka nr 46	P-01	3 + 074		Gniewkowo
3.	0085433	Gąski nr 16	P-04		5 + 184	Gniewkowo
4.	0085433	Gąski nr 16	P-03	5 + 215		Gniewkowo
5.	0085597	Szpital - skrzyżowanie z drogą gminną	P-06		6 + 563	Gniewkowo
6.	0085597	Szpital - skrzyżowanie z drogą gminną	P-05	6 + 565		Gniewkowo

**Wykaz przystanków na drodze
2534C Ostrowo – Gąski**

L.p.	Kod miejscowości wg rejestru terytorialnego	Nazwa przystanku (nazwa miejscowości, dokładna lokalizacja)	Nr przystanku	Lokalizacja przystanku		
				wg kilometrażu drogi		nazwa gminy
				lewy	prawy	
1.	0085634	Wierzchosławice - skrzyżowanie z drogą nr 15	P-01	0 + 061		Gniewkowo
2.	0085545	Ostrowo „Kościół”	P-02		0 + 644	Gniewkowo
3.	0085545	Ostrowo „Kościół”	P-03	0 + 674		Gniewkowo
4.	0085545	Ostrowo nr 36	P-05	1 + 694		Gniewkowo
5.	0085545	Ostrowo nr 36	P-04		1 + 780	Gniewkowo
6.	0085628	Wierzbiczany nr 14	P-07	3 + 188		Gniewkowo
7.	0085628	Wierzbiczany nr 14	P-06		3 + 218	Gniewkowo
8.	0085433	Gąski nr 60	P-09	5 + 081		Gniewkowo
9.	0085433	Gąski nr 60	P-08		5 + 122	Gniewkowo

**Wykaz przystanków na drodze
2536C Szadłowice – Parchanie**

L.p.	Kod miejscowości wg rejestru terytorialnego	Nazwa przystanku (nazwa miejscowości, dokładna lokalizacja)	Nr przystanku	Lokalizacja przystanku		
				wg kilometrażu drogi		nazwa gminy
				lewy	prawy	
1.	0085580	Szadłowice nr 59	P-02		2 + 280	Inowrocław
2.	0085580	Szadłowice nr 59	P-01	2 + 317		Inowrocław
3.	0086250	Słońsko nr 67	P-04		3 + 256	Inowrocław

4.	0086250	Słońsko nr 67	P-03	3 + 285		Inowrocław
5.	0086250	Słońsko nr 58a	P-06		4 + 301	Inowrocław
6.	0086250	Słońsko „Szkoła”	P-05	4 + 338		Inowrocław
7.	0086250	Słońsko nr 2	P-08		5 + 133	Inowrocław
8.	0086250	Słońsko nr 2	P-07	5 + 176		Inowrocław
9.	0086250	Słońsko nr 16a	P-10		5 + 977	Inowrocław
10.	0086250	Słońsko nr 16a	P-09	6 + 008		Inowrocław
11.	0083954	Parchanie nr 34	P-11	8 + 329		Dąbrowa Biskupia
12.	0083954	Parchanie nr 25	P-12		8 + 379	Dąbrowa Biskupia

**Wykaz przystanków na drodze
2537C Parchanie – Gąski**

L.p.	Kod miejscowości wg rejestru terytorialnego	Nazwa przystanku (nazwa miejscowości, dokładna lokalizacja)	Nr przystanku	Lokalizacja przystanku		nazwa gminy
				wg kilometrażu drogi		
				lewy	prawy	
1.	0083960	Parchanki nr 13	P-02		2+ 033	Dąbrowa Biskupia
2.	0083960	Parchanki nr 13	P-01	2 + 065		Dąbrowa Biskupia
3.	0083960	Parchanki nr 34	P-03	2 + 838		Dąbrowa Biskupia
4.	0083960	Parchanki nr 34	P-04		2 + 859	Dąbrowa Biskupia
5.	0085433	Gąski „Kościół”	P-06		3 + 935	Gniewkowo
6.	0085433	Gąski „Kościół”	P-05	3 + 981		Gniewkowo

**Wykaz przystanków na drodze
2538C Balin – Słońsko**

L.p.	Kod miejscowości wg rejestru terytorialnego	Nazwa przystanku (nazwa miejscowości, dokładna lokalizacja)	Nr przystanku	Lokalizacja przystanku		nazwa gminy
				wg kilometrażu drogi		
				lewy	prawy	
1.	0085841	Balin nr 16	P-01	1 + 875		Inowrocław
2.	0085841	Balin nr 16	P-02		1 + 906	Inowrocław
3.	0085841	Balin nr 16	P-03	2 + 777		Inowrocław
4.	0085841	Balin nr 34	P-04		2 + 825	Inowrocław
5.	0086250	Słońsko nr 36	P-06		3 + 415	Inowrocław
6.	0086250	Słońsko nr 36	P-05	3 + 443		Inowrocław

**Wykaz przystanków na drodze
2539C Słońsko – Olszewice**

L.p.	Kod miejscowości wg rejestru terytorialnego	Nazwa przystanku (nazwa miejscowości, dokładna lokalizacja)	Nr przystanku	Lokalizacja przystanku		nazwa gminy
				wg kilometrażu drogi		
				lewy	prawy	
1.	0086154	Olszewice nr 13	P-02		1 + 665	Inowrocław
2.	0086154	Olszewice nr 13	P-01	1 + 697		Inowrocław

**Wykaz przystanków na drodze
2540C Olszewice – Turzany**

L.p.	Kod miejscowości wg rejestru terytorialnego	Nazwa przystanku (nazwa miejscowości, dokładna lokalizacja)	Nr przystanku	Lokalizacja przystanku		
				wg kilometrażu drogi		nazwa gminy
				lewy	prawy	
1.	0086310	Turzany nr 38	P-01	0 + 494		Inowrocław

**Wykaz przystanków na drodze
2541C Balczewo – Dziennice**

L.p.	Kod miejscowości wg rejestru terytorialnego	Nazwa przystanku (nazwa miejscowości, dokładna lokalizacja)	Nr przystanku	Lokalizacja przystanku		
				wg kilometrażu drogi		nazwa gminy
				lewy	prawy	
1.	0085835	Balczewo nr 6	P-01	0 + 720		Inowrocław
2.	0085835	Balczewo nr 6	P-02		0 + 750	Inowrocław
3.	0085835	Balczewo	P-03	1 + 095		Inowrocław
4.	0085835	Balczewo	P-04		1 + 132	Inowrocław
5.	0086020	Komaszyce nr 38	P-05	2 + 169		Inowrocław
6.	0086020	Komaszyce nr 38	P-06		2 + 207	Inowrocław
7.	0085924	Dziennice nr 9	P-08		3 + 059	Inowrocław
8.	0085924	Dziennice nr 9	P-07	3 + 178		Inowrocław
9.	0085924	Dziennice nr 12	P-09	3 + 510		Inowrocław
10.	0085924	Dziennice nr 12	P-10		3 + 574	Inowrocław

**Wykaz przystanków na drodze
2543C Ośniszczewko – Brudnia – Stanomin**

L.p.	Kod miejscowości wg rejestru terytorialnego	Nazwa przystanku (nazwa miejscowości, dokładna lokalizacja)	Nr przystanku	Lokalizacja przystanku		
				wg kilometrażu drogi		nazwa gminy
				lewy	prawy	
1.	0083925	Ośniszczewko - skrzyżowanie z drogą 246	P-02		0 + 051	Dąbrowa Biskupia
2.	0083925	Ośniszczewko - skrzyżowanie z drogą 246	P-01	0 + 087		Dąbrowa Biskupia
3.	0083813	Brudnia nr 11	P-04		2 + 438	Dąbrowa Biskupia
4.	0083813	Brudnia nr 11	P-03	2 + 446		Dąbrowa Biskupia

**Wykaz przystanków na drodze
2544C Stanomin – Mleczkowo – Dąbrowa Biskupia**

L.p.	Kod miejscowości wg rejestru terytorialnego	Nazwa przystanku (nazwa miejscowości, dokładna lokalizacja)	Nr przystanku	Lokalizacja przystanku		
				wg kilometrażu drogi		nazwa gminy
				lewy	prawy	
1.	0084050	Wola Stanomińska nr 7	P-01	0 + 935		Dąbrowa Biskupia
2.	0084050	Wola Stanomińska nr 7	P-02		0 + 958	Dąbrowa Biskupia
3.	0083888	Mleczkowo nr 9/4	P-03	2 + 616		Dąbrowa Biskupia
4.	0083888	Mleczkowo nr 9/4	P-04		2 + 774	Dąbrowa Biskupia

5.	0083820	Chlewiska nr 19	P-06		5 + 226	Dąbrowa Biskupia
6.	0083820	Chlewiska nr 19	P-05	5 + 256		Dąbrowa Biskupia

**Wykaz przystanków na drodze
2545C Inowrocław – Jacewo – Ośniszczewko**

L.p.	Kod miejscowości wg rejestru terytorialnego	Nazwa przystanku (nazwa miejscowości, dokładna lokalizacja)	Nr przystanku	Lokalizacja przystanku		
				wg kilometrażu drogi		nazwa gminy
				lewy	prawy	
1.	0085960	Jacewo nr 19	P-01	1 + 927		Inowrocław
2.	0085960	Jacewo nr 122	P-02		2 + 086	Inowrocław
3.	0085960	Jacewo nr 38	P-03	2 + 603		Inowrocław
4.	0085960	Jacewo nr 38	P-04		2 + 565	Inowrocław
5.	0085960	Dalkowo nr 39	P-05	3 + 105		Inowrocław
6.	0085960	Dalkowo nr 39	P-06		3 + 267	Inowrocław
7.	0085960	Dalkowo nr 1	P-07	3 + 667		Inowrocław
8.	0085960	Dalkowo nr 1	P-08		3 + 743	Inowrocław
9.	0086310	Turzany nr 40	P-10		4 + 647	Inowrocław
10.	0086310	Turzany nr 40	P-09	4 + 684		Inowrocław
11.	0086125	Marcinkowo nr 40a	P-11	5 + 954		Inowrocław
12.	0086125	Marcinkowo nr 54	P-12		6 + 068	Inowrocław
13.	0086125	Marcinkowo nr 33	P-13	6 + 884		Inowrocław
14.	0086125	Marcinkowo nr 16a	P-14		6 + 959	Inowrocław
15.	0083954	Parchanie DPS	P-15	9 + 085		Dąbrowa Biskupia
16.	0083954	Parchanie DPS	P-16		9 + 172	Dąbrowa Biskupia
17.	0083894	Modliborzycy nr 57	P-18		11 + 405	Dąbrowa Biskupia
18.	0083894	Modliborzycy nr 57	P-17	11 + 459		Dąbrowa Biskupia
19.	0083894	Modliborzycy nr 37	P-19	12 + 789		Dąbrowa Biskupia
20.	0083894	Modliborzycy nr 37	P-20		12 + 860	Dąbrowa Biskupia
21.	0084066	Wonorze nr 69	P-21	14 + 069		Dąbrowa Biskupia
22.	0084066	Wonorze nr 64	P-22		14 + 115	Dąbrowa Biskupia
23.	0084066	Wonorze nr 21	P-23	14 + 785		Dąbrowa Biskupia
24.	0084066	Wonorze nr 20	P-24		14 + 835	Dąbrowa Biskupia
25.	0083931	Zagajewiczki - skrzyżowanie z drogą gminną	P-25	16 + 081		Dąbrowa Biskupia
26.	0083931	Zagajewiczki - skrzyżowanie z drogą gminną	P-26		16 + 162	Dąbrowa Biskupia

**Wykaz przystanków na drodze
2546C Radłowo – Ludwiniec**

L.p.	Kod miejscowości wg rejestru terytorialnego	Nazwa przystanku (nazwa miejscowości, dokładna lokalizacja)	Nr przystanku	Lokalizacja przystanku		
				wg kilometrażu drogi		nazwa gminy
				lewy	prawy	
1.	0093786	Radłowo nr 50	P-02		0 + 120	Pakość
2.	0093786	Radłowo nr 28	P-01	0 + 151		Pakość

**Wykaz przystanków na drodze
2547C Pakość - Giebnia**

L.p.	Kod miejscowości wg rejestru terytorialnego	Nazwa przystanku (nazwa miejscowości, dokładna lokalizacja)	Nr przystanku	Lokalizacja przystanku		
				wg kilometrażu drogi		nazwa gminy
				lewy	prawy	
1.	0093728	Jankowo skrzyżowanie z drogą nr 255	P-01	0 + 092		Pakość
2.	0093728	Jankowo skrzyżowanie z drogą nr 255	P-02		0 + 123	Pakość
3.	0093705	Giebnia „POLO MARKET”	P-03	0+938		Pakość
4.	0093705	Giebnia „POLO MARKET”	P-04		1+006	Pakość
5.	0093705	Giebnia - Składowisko	P-06		1 + 923	Pakość
6.	0093705	Giebnia - Składowisko	P-05	1 + 1963		Pakość

**Wykaz przystanków na drodze
2548C Rybitwy – Janikowo**

L.p.	Kod miejscowości wg rejestru terytorialnego	Nazwa przystanku (nazwa miejscowości, dokładna lokalizacja)	Nr przystanku	Lokalizacja przystanku		
				wg kilometrażu drogi		nazwa gminy
				lewy	prawy	
1.	0093792	Rybitwy nr 89	P-02		0 + 460	Pakość
2.	0093792	Rybitwy nr 89	P-01	0 + 503		Pakość
3.	0093792	Rybitwy nr 98	F-04		1 + 217	Pakość
4.	0093792	Rybitwy nr 104	P-03	1 + 242		Pakość
5.	17742	Janikowo ul. Przemysłowa „SODA POLSKA”	P-06		5 + 353	Janikowo
6.	17742	Janikowo ul. Przemysłowa „SODA POLSKA”	F-05	5 + 614		Janikowo

**Wykaz przystanków na drodze
2549C Dobieszewice – Augustowo**

L.p.	Kod miejscowości wg rejestru terytorialnego	Nazwa przystanku (nazwa miejscowości, dokładna lokalizacja)	Nr przystanku	Lokalizacja przystanku		
				wg kilometrażu drogi		nazwa gminy
				lewy	prawy	
1.	0086384	Dobieszewice nr 18	P-02		0 + 180	Janikowo
2.	0086384	Dobieszewice nr 18	P-01	0 + 222		Janikowo
3.	0086384	Dobieszewice - skrzyżowanie z drogą gminną	P-03	0 + 645		Janikowo
4.	0086384	Dobieszewice - skrzyżowanie z drogą gminną	P-04		0 + 758	Janikowo
5.	0086390	Dobieszewiczki nr 1	P-05	1 + 875		Janikowo
6.	0086390	Dobieszewiczki nr 1	P-06		1 + 910	Janikowo
7.	0086527	Wierzejewice	P-08		2 + 944	Janikowo
8.	0086527	Wierzejewice	P-07	2 + 974		Janikowo
9.	0086527	Wierzejewice „Stacja uzdatniania wody”	P-10		3 + 909	Janikowo
10.	0086527	Wierzejewice „Stacja uzdatniania wody”	P-09	3 + 876		Janikowo

11.	0086527	Wierzejewice - skrzyżowanie z drogą nr 2550C	P-11	4 + 520		Janikowo
12.	0086527	Wierzejewice - skrzyżowanie z drogą nr 2550C	P-12		4 + 556	Janikowo

**Wykaz przystanków na drodze
2550C Broniewice – Kołodziejewo – droga nr 2426**

L.p.	Kod miejscowości wg rejestru terytorialnego	Nazwa przystanku (nazwa miejscowości, dokładna lokalizacja)	Nr przystanku	Lokalizacja przystanku		
				wg kilometrażu drogi		nazwa gminy
				lewy	prawy	
1.	0086355	Broniewice nr 62	P-01	1 + 230		Janikowo
2.	0086355	Broniewice nr 69	P-02		1 + 700	Janikowo
3.	0086527	Wierzejewice nr 12	P-04		2 + 846	Janikowo
4.	0086527	Wierzejewice nr 12	P-03	2 + 894		Janikowo
5.	0086421	Kołodziejewo ul. Długa nr 50	P-06		5 + 003	Janikowo
6.	0086421	Kołodziejewo ul. Długa nr 50	P-05	5 + 044		Janikowo
7.	0086421	Kołodziejewo ul. Długa nr 28	P-08		6 + 106	Janikowo
8.	0086421	Kołodziejewo ul. Długa nr 28	P-07	6 + 152		Janikowo
9.	0086421	Kołodziejewo ul. Szkolna nr 19	P-09	7 + 650		Janikowo
10.	0086421	Kołodziejewo ul. Szkolna „Szkoła”	P-10		7 + 752	Janikowo
11.	0086504	Sosnówiec nr 4	P-12		9 + 583	Janikowo
12.	0086504	Sosnówiec nr 4	P-11	9 + 613		Janikowo

**Wykaz przystanków na drodze
2552C Dębowo – Korytkowo**

L.p.	Kod miejscowości wg rejestru terytorialnego	Nazwa przystanku (nazwa miejscowości, dokładna lokalizacja)	Nr przystanku	Lokalizacja przystanku		
				wg kilometrażu drogi		nazwa gminy
				lewy	prawy	
1.	0086421	Kołodziejewo nr 45	P-02		0 + 103	Janikowo
2.	0086421	Kołodziejewo nr 45	P-01	0 + 127		Janikowo
3.	0086378	Dębowo nr 10	P-03	1 + 260		Janikowo
4.	0086378	Dębowo nr 10	P-04		1 + 290	Janikowo
5.	0086361	Dębina nr 13	P-05	2 + 821		Janikowo
6.	0086361	Dębina nr 13	P-06		2 + 861	Janikowo
7.	0086409	Korytkowo - skrzyżowanie z drogą nr 255 (Głogówiec)	P-08		5 + 508	Janikowo
8.	0086409	Korytkowo - skrzyżowanie z drogą nr 255 (Głogówiec)	P-07	5 + 541		Janikowo

**Wykaz przystanków na drodze
2553C Cieślin – Kościelec – Janikowo – droga 255**

L.p.	Kod miejscowości wg rejestru terytorialnego	Nazwa przystanku (nazwa miejscowości, dokładna lokalizacja)	Nr przystanku	Lokalizacja przystanku		
				wg kilometrażu drogi		nazwa gminy
				lewy	prawy	
1.	0093734	Kościelec nr 87b	P-02		0 + 490	Pakość
2.	0093734	Kościelec nr 87b	P-01	0 + 560		Pakość

3.	0093734	Kościelec nr 85	P-04		1 + 040	
4.	0093734	Kościelec nr 82	P-03	1 + 070		Pakość
5.	0093734	Kościelec za przejazdem kolejowym	P-06		1 + 595	Pakość
6.	0093734	Kościelec nr 75	P-05	1 + 635		Pakość
7.	0093734	Kościelec - skrzyżowanie z drogą nr 2554C	P-08		2 + 227	Pakość
8.	0093734	Kościelec - skrzyżowanie z drogą nr 2554C	P-07	2 + 269		Pakość
9.	0093711	Gorzany - skrzyżowanie z drogą gminną	P-09	3 + 605		Pakość
10.	0093711	Gorzany - skrzyżowanie z drogą gminną	P-10		3 + 656	Pakość
11.	11926	Janikowo ul. 1 Maja „Szkoła”	P-12		9 + 351	Janikowo
12.	11926	Janikowo ul. 1 Maja „Szkoła”	P-11	9 + 370		Janikowo
13.	11926	Janikowo ul. 1 Maja nr 2a	P-13	9 + 467		Janikowo
14.	11926	Janikowo ul. 1 Maja nr 2b	P-14		9 + 507	Janikowo
15.	17377	Janikowo ul. Powstańców Wielkopolskich nr 20	P-16		10 + 368	Janikowo
16.	17377	Janikowo ul. Powstańców Wielkopolskich nr 20	P-15	10 + 421		Janikowo

**Wykaz przystanków na drodze
2554C Rycerzewo – Kościelec**

L.p.	Kod miejscowości wg rejestru terytorialnego	Nazwa przystanku (nazwa miejscowości, dokładna lokalizacja)	Nr przystanku	Lokalizacja przystanku		
				wg kilometrażu drogi		nazwa gminy
				lewy	prawy	
1.	0093734	Kościelec nr 25	P-01	1 + 222		Pakość
2.	0093734	Kościelec nr 25	P-02		1 + 264	Pakość

**Wykaz przystanków na drodze
2555C Kościelec – Batkowo**

L.p.	Kod miejscowości wg rejestru terytorialnego	Nazwa przystanku (nazwa miejscowości, dokładna lokalizacja)	Nr przystanku	Lokalizacja przystanku		
				wg kilometrażu drogi		nazwa gminy
				lewy	prawy	
1.	0093734	Kościelec LABORATORIUM	P-01	0 + 350		Pakość
2.	0093734	Kościelec LABORATORIUM	P-02		0 + 450	Pakość
3.	0093680	Dziarnowo nr 16	P-04		2 + 121	Pakość
4.	0093680	Dziarnowo nr 16	P-03	2 + 153		Pakość
5.	0093697	Leszczyce „KARO – BHZ”	P-05	2 + 992		Pakość
6.	0093697	Leszczyce „KARO – BHZ”	P-06		3 + 026	Pakość
7.	0085858	Batkowo nr 9	P-07	4 + 490		Inowrocław
8.	0085858	Batkowo nr 9	P-08		4 + 521	Inowrocław

**Wykaz przystanków na drodze
2556C Piotrkowice – Krusza Podlotowa**

L.p.	Kod miejscowości wg rejestru terytorialnego	Nazwa przystanku (nazwa miejscowości, dokładna lokalizacja)	Nr przystanku	Lokalizacja przystanku		
				wg kilometrażu drogi		nazwa gminy
				lewy	prawy	
1.	0086183	Piotrkowice - skrzyżowanie z drogą gminną	P-02		0 + 821	Inowrocław

2.	0086183	Piotrkowice - skrzyżowanie z drogą gminną	P-01	0 + 853		Inowrocław
3.	0086332	Żalinowo „Szkota”	P-04		1 + 689	Inowrocław
4.	0086332	Żalinowo „Szkota”	P-03	1 + 726		Inowrocław
5.	0086332	Żalinowo nr 1	P-06		2 + 244	Inowrocław
6.	0086332	Żalinowo nr 1	P-05	2 + 275		Inowrocław
7.	0086042	Krusza Podłotowa nr 30	P-07	3 + 203		Inowrocław
8.	0086042	Krusza Podłotowa nr 30	P-08		3 + 330	Inowrocław
9.	0086059	Krusza Zamkowa nr 4	P-09	4 + 443		Inowrocław
10.	0086059	Krusza Zamkowa nr 4	P-10		4 + 473	Inowrocław

**Wykaz przystanków na drodze
2558C Janikowo – Tupadły**

L.p.	Kod miejscowości wg rejestru terytorialnego	Nazwa przystanku (nazwa miejscowości, dokładna lokalizacja)	Nr przystanku	Lokalizacja przystanku		nazwa gminy
				wg kilometrażu drogi		
				lewy	prawy	
1.	0086444	Kołuda Wielka - Skrzyżowanie z drogą nr 2561C	P-01	3 + 006		Janikowo
2.	0086444	Kołuda Mała - Skrzyżowanie z drogą nr 2559C	P-02		3 + 077	Janikowo
3.	0086450	Ludzisko nr 73	P-03	3 + 725		Janikowo
4.	0086450	Ludzisko nr 73	P-04		3 + 756	Janikowo
5.	0086349	Balice nr 70	P-05	4 + 102		Janikowo
6.	0086349	Balice nr 70	P-06		4 + 103	Janikowo
7.	0086450	Ludzisko „Kościół”	P-08		4 + 901	Janikowo
8.	0086450	Ludzisko nr 25	P-07	5 + 554		Janikowo
9.	0086450	Ludzisko nr 25	P-10		5 + 597	Janikowo
10.	0086450	Ludzisko nr 29	P-12		6 + 490	Janikowo
11.	0086450	Ludzisko nr 29	P-09	6 + 522		Janikowo
12.	0086450	Ludzisko nr 31	P-14		6 + 964	Janikowo
13.	0086450	Ludzisko nr 31	P-11	6 + 995		Janikowo
14.	0086450	Ludzisko nr 37	P-16		7 + 682	Janikowo
15.	0086450	Ludzisko nr 38	P-13	7 + 720		Janikowo
16.	0086059	Krusza Zamkowa - skrzyżowanie z drogą nr 2556C	P-15	9 + 030		Inowrocław
17.	0086059	Krusza Zamkowa - skrzyżowanie z drogą nr 2556C	P-18		9 + 285	Inowrocław
18.	0086059	Krusza Zamkowa nr 11	P-17	9 + 422		Inowrocław
19.	0086059	Krusza Zamkowa nr 10	P-20		9 + 561	Inowrocław
20.	0086059	Krusza Zamkowa nr 4	P-19	10 + 258		Inowrocław
21.	0086059	Krusza Zamkowa nr 5	P-22		10 + 292	Inowrocław
22.	0086059	Krusza Zamkowa nr 1	P-21	10 + 626		Inowrocław
23.	0086059	Krusza Zamkowa nr 1	P-24		10 + 661	Inowrocław
24.	0086295	Tupadły nr 47a	P-26		11 + 241	Inowrocław
25.	0086295	Tupadły nr 47a	P-23	11 + 279		Inowrocław

**Wykaz przystanków na drodze
2559C Janikowo – Kołuda Mała**

L.p.	Kod miejscowości wg rejestru terytorialnego	Nazwa przystanku (nazwa miejscowości, dokładna lokalizacja)	Nr przystanku	Lokalizacja przystanku		nazwa gminy
				wg kilometrażu drogi		
				lewy	prawy	
1.	23430	Janikowo ul. Ustronie nr 20	P-01	0 + 298		Janikowo
2.	23430	Janikowo ul. Ustronie nr 20	P-02		0 + 333	Janikowo
3.	0086438	Kołuda Mała nr 24	P-03	1 + 053		Janikowo
4.	0086438	Kołuda Mała nr 24	P-04		1 + 123	Janikowc
5.	0086438	Kołuda Mała nr 17	P-05	1 + 985		Janikowo
6.	0086438	Kołuda Mała nr 17	P-06		2 + 025	Janikowo
7.	0086438	Kołuda Mała nr 15	P-07	3 + 346		Janikowo
8.	0086438	Kołuda Mała nr 15	P-08		3 + 377	Janikowo

**Wykaz przystanków na drodze
2561C Janikowo – Sielec – Kołuda Wielka**

L.p.	Kod miejscowości wg rejestru terytorialnego	Nazwa przystanku (nazwa miejscowości, dokładna lokalizacja)	Nr przystanku	Lokalizacja przystanku		nazwa gminy
				wg kilometrażu drogi		
				lewy	prawy	
1.	0086480	Sielec nr 28	P-02		1 + 216	Janikowo
2.	0086480	Sielec nr 28	P-01	1 + 257		Janikowo
3.	0086480	Sielec nr 23	P-04		2 + 251	Janikowo
4.	0086480	Sielec nr 23	P-03	2 + 222		Janikowo
5.	0086444	Kołuda Wielka „Zakład Doświadczalny”	P-06		3 + 775	Janikowc
6.	0086444	Kołuda Wielka „Zakład Doświadczalny”	P-05	3 + 793		Janikowo

**Wykaz przystanków na drodze
2562C Balice – Rządkwini**

L.p.	Kod miejscowości wg rejestru terytorialnego	Nazwa przystanku (nazwa miejscowości, dokładna lokalizacja)	Nr przystanku	Lokalizacja przystanku		nazwa gminy
				wg kilometrażu drogi		
				lewy	prawy	
1.	0086349	Balice - skrzyżowanie z drogą nr 2564C	P-01	0 + 063		Janikowo
2.	0086349	Balice - skrzyżowanie z drogą nr 2564C	P-02		0 + 092	Janikowo
3.	0086496	Skalmierowice nr 2	P-03	1 + 488		Janikowo
4.	0086496	Skalmierowice nr 2	P-04		1 + 462	Janikowc
5.	0086467	Odrzychowo nr 20	P-06		2 + 575	Janikowo
6.	0086467	Odrzychowo nr 10	P-05	2 + 731		Janikowo
7.	0086467	Odrzychowo nr 10a	P-08		2 + 850	Janikowo

**Wykaz przystanków na drodze
2563C Odrzychowo – Górki**

L.p.	Kod miejscowości wg rejestru terytorialnego	Nazwa przystanku (nazwa miejscowości, dokładna lokalizacja)	Nr przystanku	Lokalizacja przystanku		
				wg kilometrażu drogi		nazwa gminy
				lewy	prawy	
1.	0086467	Odrzychowo - skrzyżowanie z drogą nr 2562C	P-01	0 + 085		Janikowo
2.	0086467	Odrzychowo - skrzyżowanie z drogą nr 2562C	P-02		0 + 116	Janikowo
3.	0086415	Góry nr 2	P-03	0 + 731		Janikowo
4.	0086415	Góry nr 2	P-04		0 + 767	Janikowo

**Wykaz przystanków na drodze
2565C Janowice – Bożejewice – Sławsk Wielki**

L.p.	Kod miejscowości wg rejestru terytorialnego	Nazwa przystanku (nazwa miejscowości, dokładna lokalizacja)	Nr przystanku	Lokalizacja przystanku		
				wg kilometrażu drogi		nazwa gminy
				lewy	prawy	
1.	0090032	Sławsk Wielki „Szkoła”	P-01	3 + 966		Kruszwica
2.	0090032	Sławsk Wielki „Szkoła”	P-02		3 + 966	Kruszwica
3.	0090032	Sławsk Wielki nr 77a	P-03	4 + 268		Kruszwica
4.	0090032	Sławsk Wielki nr 77a	P-04		4 + 318	Kruszwica

**Wykaz przystanków na drodze
2567C Inowrocław – Sikorowo – Dulsk**

L.p.	Kod miejscowości wg rejestru terytorialnego	Nazwa przystanku (nazwa miejscowości, dokładna lokalizacja)	Nr przystanku	Lokalizacja przystanku		
				wg kilometrażu drogi		nazwa gminy
				lewy	prawy	
1.	0086220	Sikorowo nr 17a	P-02		2 + 335	Inowrocław
2.	0086220	Sikorowo „AGROMET- GOPEŁO”	P-01	3 + 753		Inowrocław

**Wykaz przystanków na drodze
2568C Sikorowo – Kruszwica**

L.p.	Kod miejscowości wg rejestru terytorialnego	Nazwa przystanku (nazwa miejscowości, dokładna lokalizacja)	Nr przystanku	Lokalizacja przystanku		
				wg kilometrażu drogi		nazwa gminy
				lewy	prawy	
1.	0086094	Łojewo nr 43	P-02		1 + 852	Inowrocław
2.	0086094	Łojewo nr 61	P-01	3 + 313		Inowrocław
3.	0090003	Szarlej nr 2	P-03	4 + 483		Kruszwica
4.	0090003	Szarlej nr 2	P-04		4 + 729	Kruszwica
5.	0090003	Szarlej nr 4	P-05	5 + 724		Kruszwica
6.	0090003	Szarlej - skrzyżowanie z drogą gminną „Oczyszczalnia Ścieków”	P-06		6 + 861	Kruszwica
7.	0090003	Szarlej - skrzyżowanie z drogą gminną „Oczyszczalnia Ścieków”	P-07	6 + 880		Kruszwica

**Wykaz przystanków na drodze
2569C Szarlej – Karczyn – Dulsk – droga nr 252**

L.p.	Kod miejscowości wg rejestru terytorialnego	Nazwa przystanku (nazwa miejscowości, dokładna lokalizacja)	Nr przystanku	Lokalizacja przystanku		nazwa gminy
				wg kilometrażu drogi		
				lewy	prawy	
1.	0089603	Karczyn „Sklep”	P-02		2 + 436	Kruszwica
2.	0089603	Karczyn „Sklep”	P-01	2 + 474		Kruszwica
3.	0086326	Witowy nr 6	P-03	6 + 283		Inowrocław
4.	0086326	Witowy nr 6	P-04		6 + 320	Inowrocław

**Wykaz przystanków na drodze
2570C Pieranie – Paprus**

L.p.	Kod miejscowości wg rejestru terytorialnego	Nazwa przystanku (nazwa miejscowości, dokładna lokalizacja)	Nr przystanku	Lokalizacja przystanku		nazwa gminy
				wg kilometrażu drogi		
				lewy	prawy	
1.	0083871	Konary nr 2	P-01	1 + 382		Dąbrowa Biskupia
2.	0083871	Konary nr 2	P-02		1 + 422	Dąbrowa Biskupia
3.	0083871	Konary	P-04		2 + 408	Dąbrowa Biskupia
4.	0083871	Konary	P-03	2 + 485		Dąbrowa Biskupia
5.	0089773	Paprus nr 13	P-06		4 + 855	Kruszwica

**Wykaz przystanków na drodze
2571C Dziewa – Konary**

L.p.	Kod miejscowości wg rejestru terytorialnego	Nazwa przystanku (nazwa miejscowości, dokładna lokalizacja)	Nr przystanku	Lokalizacja przystanku		nazwa gminy
				wg kilometrażu drogi		
				lewy	prawy	
1.	0083871	Konary - skrzyżowanie z drogą nr 2570C	P-02		0 + 087	Dąbrowa Biskupia
2.	0083871	Konary - skrzyżowanie z drogą nr 2570C	P-01	0 + 116		Dąbrowa Biskupia
3.	0083871	Konary nr 11	P-03	0 + 915		Dąbrowa Biskupia
4.	0083871	Konary nr 11	P-04		0 + 947	Dąbrowa Biskupia

**Wykaz przystanków na drodze
2572C Bąkowo – Chróstowo**

L.p.	Kod miejscowości wg rejestru terytorialnego	Nazwa przystanku (nazwa miejscowości, dokładna lokalizacja)	Nr przystanku	Lokalizacja przystanku		nazwa gminy
				wg kilometrażu drogi		
				lewy	prawy	
1.	0083807	Bąkowo - skrzyżowanie z drogą nr 252	P-01	0 + 119		Dąbrowa Biskupia
2.	0083807	Bąkowo - skrzyżowanie z drogą nr 252	P-02		0 + 159	Dąbrowa Biskupia
3.	0083990	Przybystaw nr 8	P-03	1 + 484		Dąbrowa Biskupia

4.	0083990	Przybysław nr 9	P-04		1 + 574	Dąbrowa Biskupia
5.	0083990	Przybysław nr 31	P-06		2 + 579	Dąbrowa Biskupia
6.	0083990	Przybysław nr 32	P-05	2 + 609		Dąbrowa Biskupia
7.	0083990	Przybysław nr 60	P-07	3 + 147		Dąbrowa Biskupia
8.	0083990	Przybysław nr 63	P-08		3 + 263	Dąbrowa Biskupia
9.	0083836	Chróstowo - skrzyżowanie z drogą gminną „Figura”	P-10		4 + 787	Dąbrowa Biskupia
10.	0083836	Chróstowo - skrzyżowanie z drogą gminną „Figura”	P-09	4 + 758		Dąbrowa Biskupia
11.	0083836	Chróstowo nr 12	P-11	5 + 367		Dąbrowa Biskupia
12.	0083836	Chróstowo nr 12	P-12		5 + 398	Dąbrowa Biskupia
13.	0083836	Chróstowo - skrzyżowanie z drogą gminna	P-13	6 + 298		Dąbrowa Biskupia
14.	0083836	Chróstowo - skrzyżowanie z drogą gminna	P-14		6 + 333	Dąbrowa Biskupia
15.	0083836	Chróstowo nr 37 „Sklep”	P-16		7 + 019	Dąbrowa Biskupia
16.	0083836	Chróstowo nr 37 „Sklep”	P-15	6 + 993		Dąbrowa Biskupia
17.	0084043	Walentykowo - skrzyżowanie z drogą nr 252.	P-17	7 + 435		Dąbrowa Biskupia

**Wykaz przystanków na drodze
2573C Dąbrowa Biskupia – Przybysław**

L.p.	Kod miejscowości wg rejestru terytorialnego	Nazwa przystanku (nazwa miejscowości, dokładna lokalizacja)	Nr przystanku	Lokalizacja przystanku		
				wg kilometrażu drogi		nazwa gminy
				lewy	prawy	
1.	0083842	Dąbrowa Biskupia „Urząd Gminy”	P-01	0 + 073		Dąbrowa Biskupia
2.	0083842	Dąbrowa Biskupia „Urząd Gminy”	P-02		0 + 109	Dąbrowa Biskupia

**Wykaz przystanków na drodze
2574C Kruszwica – Papros – Bronisław – Dobre**

L.p.	Kod miejscowości wg rejestru terytorialnego	Nazwa przystanku (nazwa miejscowości, dokładna lokalizacja)	Nr przystanku	Lokalizacja przystanku		
				wg kilometrażu drogi		nazwa gminy
				lewy	prawy	
1.	0089543	Grodztwo nr 69	P-01	0 + 968		Kruszwica
2.	0089543	Grodztwo nr 69	P-02		1 + 000	Kruszwica
3.	0089431	Bródzki nr 3	P-04		2 + 292	Kruszwica
4.	0089431	Bródzki nr 3	P-03	2 + 329		Kruszwica
5.	0089431	Bródzki nr 17	P-05	3 + 178		Kruszwica
6.	0089431	Bródzki nr 17	P-06		3 + 208	Kruszwica
7.	0090049	Wola Wapowska nr 17	P-08		8 + 548	Kruszwica
8.	0090049	Wola Wapowska nr 17	P-07	8 + 586		Kruszwica
9.	0090049	Wola Wapowska	P-10		10 + 002	Kruszwica
10.	0090049	Wola Wapowska	P-09	10 + 070		Kruszwica

11.	0089968	Skotniki nr 40	P-12		13 + 145	Kruszwica
12.	0089968	Skotniki nr 40	P-11	13 + 202		Kruszwica

**Wykaz przystanków na drodze
2575C Wola Wapowska – Skotniki – Szostka Duża – Broniewo**

L.p.	Kod miejscowości wg rejestru terytorialnego	Nazwa przystanku (nazwa miejscowości, dokładna lokalizacja)	Nr przystanku	Lokalizacja przystanku		
				wg kilometrażu drogi		nazwa gminy
				lewy	prawy	
1.	0090049	Wola Wapowska „Szkoła”	P-02		0 + 049	Kruszwica
2.	0089968	Skotniki I - skrzyżowanie z drogą gminną	P-01	1 + 645		Kruszwica
3.	0089968	Skotniki I - skrzyżowanie z drogą gminną	P-04		1 + 731	Kruszwica
4.	0089968	Skotniki II - skrzyżowanie z drogą gminną	P-03	2 + 351		Kruszwica
5.	0089968	Skotniki II - skrzyżowanie z drogą gminną	P-06		2 + 371	Kruszwica

**Wykaz przystanków na drodze
2576C Piecki – Piaski – Wola Wapowska**

L.p.	Kod miejscowości wg rejestru terytorialnego	Nazwa przystanku (nazwa miejscowości, dokładna lokalizacja)	Nr przystanku	Lokalizacja przystanku		
				wg kilometrażu drogi		nazwa gminy
				lewy	prawy	
1.	0089796	Piecki - skrzyżowanie z drogą nr 2574C	P-02		0 + 070	Kruszwica
2.	0089796	Piecki - skrzyżowanie z drogą nr 2574C	P-01	0 + 100		Kruszwica
3.	0089796	Piecki nr 7	P-03	1 + 160		Kruszwica
4.	0089796	Piecki nr 7	P-04		1 + 197	Kruszwica
5.	0089780	Piaski nr 11	P-06		3 + 325	Kruszwica
6.	0089780	Piaski nr 12	P-05	3 + 355		Kruszwica

**Wykaz przystanków na drodze
2577C Bródzki – Bachorce**

L.p.	Kod miejscowości wg rejestru terytorialnego	Nazwa przystanku (nazwa miejscowości, dokładna lokalizacja)	Nr przystanku	Lokalizacja przystanku		
				wg kilometrażu drogi		nazwa gminy
				lewy	prawy	
1.	0089431	Bródzki nr 23	P-01	0 + 225		Kruszwica
2.	0089431	Bródzki nr 23	P-02		0 + 258	Kruszwica

**Wykaz przystanków na drodze
2578C Bródzki – Głębokie**

L.p.	Kod miejscowości wg rejestru terytorialnego	Nazwa przystanku (nazwa miejscowości, dokładna lokalizacja)	Nr przystanku	Lokalizacja przystanku		
				wg kilometrażu drogi		nazwa gminy
				lewy	prawy	
1.	0090010	Tarnowo nr 14	P-02		1 + 873	Kruszwica
2.	0090010	Tarnowo nr 14	P-01	1 + 904		Kruszwica
3.	0089537	skrzyżowanie z drogą nr 2579C	P-03	3 + 178		Kruszwica
4.	0089537	Gocanówko nr 10	P-04		4 + 056	Kruszwica

5.	0089537	Gocanówko nr 12	P-05	4 + 086		Kruszwica
6.	0089514	Głębokie nr 2	P-07	6 + 118		Kruszwica
7.	0089514	Głębokie nr 14	P-06		6 + 175	Kruszwica

**Wykaz przystanków na drodze
2579C Gocanówko – Janocin**

L.p.	Kod miejscowości wg rejestru terytorialnego	Nazwa przystanku (nazwa miejscowości, dokładna lokalizacja)	Nr przystanku	Lokalizacja przystanku		
				wg kilometrażu drogi		nazwa gminy
				lewy	prawy	
1.	0089537	Gocanówko - skrzyżowanie z drogą nr 2578C	P-02		0 + 047	Kruszwica
2.	0089589	Janocin nr 6	P-01	2 + 120		Kruszwica
3.	0089589	Janocin nr 6	P-04		2 + 249	Kruszwica

**Wykaz przystanków na drodze
2580C Rzepiszyn – Łagiewniki**

L.p.	Kod miejscowości wg rejestru terytorialnego	Nazwa przystanku (nazwa miejscowości, dokładna lokalizacja)	Nr przystanku	Lokalizacja przystanku		
				wg kilometrażu drogi		nazwa gminy
				lewy	prawy	
1.	0089916	Rzepiszyn nr 7	P-02		0 + 601	Kruszwica
2.	0089916	Rzepiszyn nr 7	P-01	0 + 666		Kruszwica

**Wykaz przystanków na drodze
2581C Kruszwica – Włostowo – Krzywe Kołano**

L.p.	Kod miejscowości wg rejestru terytorialnego	Nazwa przystanku (nazwa miejscowości, dokładna lokalizacja)	Nr przystanku	Lokalizacja przystanku		
				wg kilometrażu drogi		nazwa gminy
				lewy	prawy	
1.	0089721	Łagiewniki nr 3	P-01	0 + 932		Kruszwica
2.	0089721	Łagiewniki nr 7	P-02		1 + 000	Kruszwica
3.	0089804	Polanowice - skrzyżowanie z drogą nr 2584C	P-03	3 + 839		Kruszwica
4.	0089804	Polanowice - skrzyżowanie z drogą nr 2450C	P-04		3 + 920	Kruszwica
5.	0089856	Racice - skrzyżowanie z drogą nr 2583C	P-05	5 + 518		Kruszwica
6.	0089856	Racice - skrzyżowanie z drogą nr 2583C	P-06		5 + 622	Kruszwica
7.	0089425	Baranowo - skrzyżowanie z drogą nr 2451C	P-07	6 + 583		Kruszwica
8.	0089425	Baranowo - skrzyżowanie z drogą nr 2451C	P-08		6 + 659	Kruszwica
9.	0089709	Łachmirowice - skrzyżowanie z drogą nr 2586C	P-09	8 + 372		Kruszwica
10.	0089709	Łachmirowice - skrzyżowanie z drogą nr 2586C	P-10		8 + 467	Kruszwica
11.	0089483	Chrosno - skrzyżowanie z drogą gminna	P-11	9 + 450		Kruszwica
12.	0089483	Chrosno - skrzyżowanie z drogą gminna	P-12		9 + 484	Kruszwica

**Wykaz przystanków na drodze
2582C Kruszwica – Racice**

L.p.	Kod miejscowości wg rejestru terytorialnego	Nazwa przystanku (nazwa miejscowości, dokładna lokalizacja)	Nr przystanku	Lokalizacja przystanku		
				wg kilometrażu drogi		nazwa gminy
				lewy	prawy	
1.	0089939	Rzepowo nr 7	P-02		1 + 581	Kruszwica
2.	0089939	Rzepowo nr 7	P-01	1 + 575		Kruszwica

**Wykaz przystanków na drodze
2586C Racice – Lachmirowice**

L.p.	Kod miejscowości wg rejestru terytorialnego	Nazwa przystanku (nazwa miejscowości, dokładna lokalizacja)	Nr przystanku	Lokalizacja przystanku		
				wg kilometrażu drogi		nazwa gminy
				lewy	prawy	
1.	0089856	Racice - skrzyżowanie z drogą gminna	P-01	0 + 926		Kruszwica
2.	0089856	Racice nr 16	P-02		0 + 980	Kruszwica
3.	0089661	Lachmirowice nr 29	P-04		2 + 074	Kruszwica
4.	0089661	Lachmirowice nr 29	P-03	2 + 104		Kruszwica
5.	0089661	Lachmirowice nr 7	P-06		2 + 800	Kruszwica
6.	0089661	Lachmirowice nr 7	P-05	2 + 830		Kruszwica

**Wykaz przystanków na drodze
2587C Gocanowo – Rusinowo droga nr 62**

L.p.	Kod miejscowości wg rejestru terytorialnego	Nazwa przystanku (nazwa miejscowości, dokładna lokalizacja)	Nr przystanku	Lokalizacja przystanku		
				wg kilometrażu drogi		nazwa gminy
				lewy	prawy	
1.	0089900	Rusinowo nr 10	P-02		1 + 642	Kruszwica
2.	0089900	Rusinowo nr 10	P-01	1 + 677		Kruszwica

**Wykaz przystanków na drodze
2589C Chełmce – Kobylnica – Witowice**

L.p.	Kod miejscowości wg rejestru terytorialnego	Nazwa przystanku (nazwa miejscowości, dokładna lokalizacja)	Nr przystanku	Lokalizacja przystanku		
				wg kilometrażu drogi		nazwa gminy
				lewy	prawy	
7.	0089454	Chełmce nr 70	P-02		0 + 194	Kruszwica
8.	0089454	Chełmce nr 135	P-01	0 + 286		Kruszwica
9.	0089661	Kobylnica nr 44	P-03	2 + 992		Kruszwica
10.	0089661	Kobylnica nr 44	P-04		3 + 025	Kruszwica
11.	0089661	Kobylnica nr 9	P-06		3 + 958	Kruszwica
12.	0089661	Kobylnica nr 9	P-05	3 + 990		Kruszwica
13.	0089632	Witowice nr 18	P-08		5 + 321	Kruszwica
14.	0089632	Witowice nr 18	P-07	5 + 359		Kruszwica

**Wykaz przystanków na drodze
2590C Kicko – Brześć – Kaspral – Piotrków Kujawski**

L.p.	Kod miejscowości wg rejestru terytorialnego	Nazwa przystanku (nazwa miejscowości, dokładna lokalizacja)	Nr przystanku	Lokalizacja przystanku		
				wg kilometrażu drogi		nazwa gminy
				lewy	prawy	
1.	0089454	Chełmce - skrzyżowanie z drogą nr 62	P-02		0 + 204	Kruszwica
2.	0089454	Chełmce - skrzyżowanie z drogą gminną	P-01	1 + 034		Kruszwica
3.	0089454	Chełmce - skrzyżowanie z drogą gminną	P-04		1 + 050	Kruszwica
4.	0089632	Witowice - skrzyżowanie z drogą nr 2591C	P-03	2 + 678		Kruszwica
5.	0089626	Karsk nr 12	P-05	4 + 512		Kruszwica
6.	0089626	Karsk nr 12	P-06		4 + 530	Kruszwica
7.	0089448	Brześć - skrzyżowanie z drogą nr 2592C	P-07	6 + 161		Kruszwica

**Wykaz przystanków na drodze
2591C Ostrowo – Witowiczki**

L.p.	Kod miejscowości wg rejestru terytorialnego	Nazwa przystanku (nazwa miejscowości, dokładna lokalizacja)	Nr przystanku	Lokalizacja przystanku		
				wg kilometrażu drogi		nazwa gminy
				lewy	prawy	
1.	0089750	Ostrowo „Kościół”	P-02		0 + 041	Kruszwica
2.	0089750	Ostrowo „Kościół”	P-01	0 + 071		Kruszwica
3.	0089833	Orpikowo - skrzyżowanie z drogą gminną	P-04		2 + 791	Kruszwica

**Wykaz przystanków na drodze
2592C Ostrowo – Złotowo – Brześć**

L.p.	Kod miejscowości wg rejestru terytorialnego	Nazwa przystanku (nazwa miejscowości, dokładna lokalizacja)	Nr przystanku	Lokalizacja przystanku		
				wg kilometrażu drogi		nazwa gminy
				lewy	prawy	
1.	0089827	Popowo nr 14	P-01	1 + 502		Kruszwica
2.	0089827	Popowo nr 14	P-02		1 + 538	Kruszwica
3.	0089827	Popowo nr 21	P-03	2 + 249		Kruszwica
4.	0089827	Popowo nr 21	P-04		2 + 279	Kruszwica
5.	0090078	Złotowo nr 12	P-06		3 + 355	Kruszwica
6.	0090078	Złotowo nr 8	P-05	3 + 490		Kruszwica

**Wykaz przystanków na drodze
2593C Inowrocław – Markowice**

L.p.	Kod miejscowości wg rejestru terytorialnego	Nazwa przystanku (nazwa miejscowości, dokładna lokalizacja)	Nr przystanku	Lokalizacja przystanku		
				wg kilometrażu drogi		nazwa gminy
				lewy	prawy	
1.	0086295	Tupadły nr 74	P-02		6 + 123	Inowrocław
2.	0086295	Tupadły nr 55	P-01	6 + 868		Inowrocław
3.	0086036	Krusza Duchowna nr 10	P-03		7 + 342	Inowrocław
4.	0086036	Krusza Duchowna nr 16	P-04	7 + 463		Inowrocław