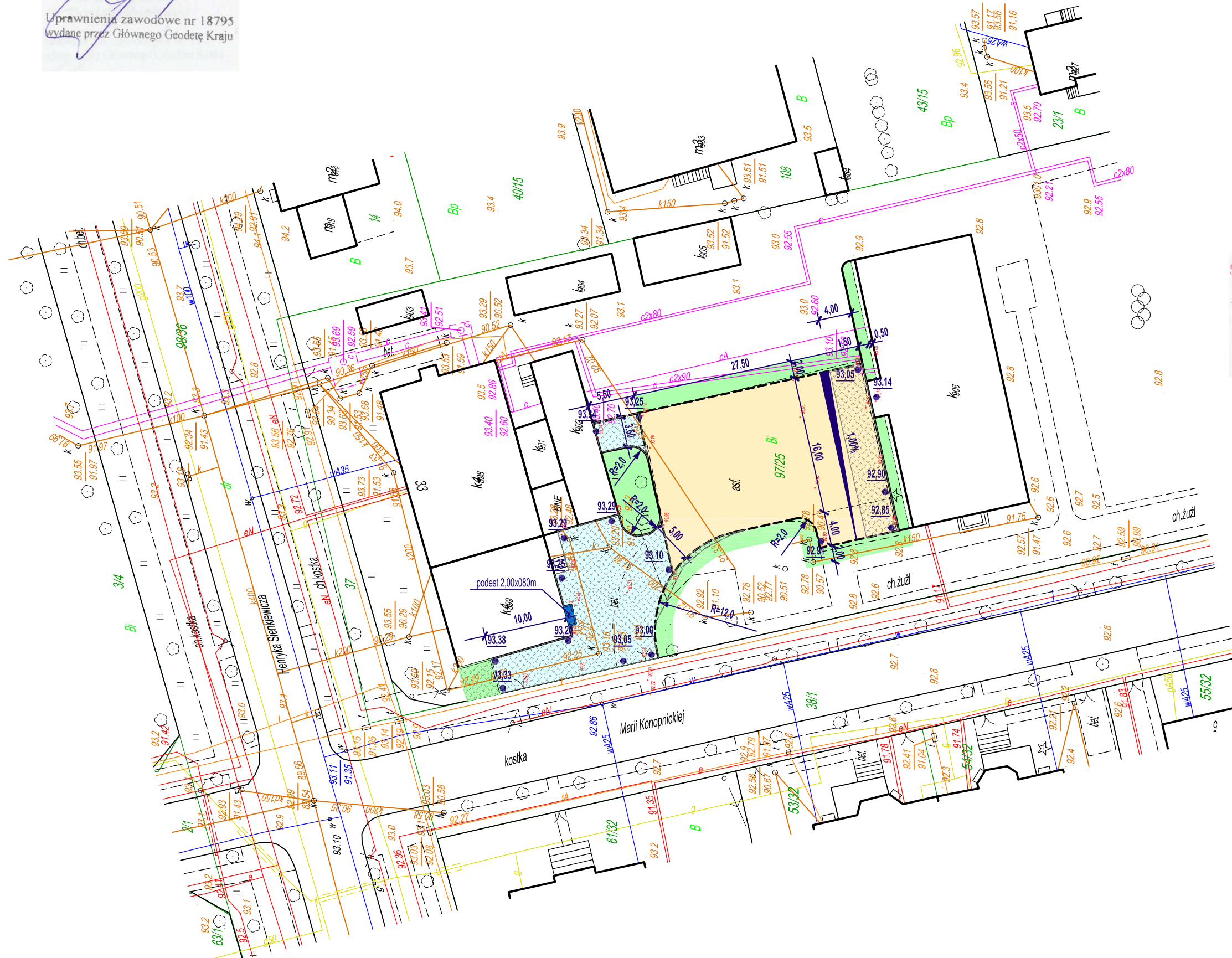




k.e.r.g. 1877 / 2010
ark. mapy: ZUD - 5-5-III d-3, 5-5VIII b-1

MAPA DO CELÓW PROJEKTOWYCH SKALA 1:500

Województwo: kujawsko - pomorskie
Powiat: inowrocławski
Jednostka ewidencyjna: Inowrocław
Obręb: 3
Arkusz: 11

WYKONAWCA:



STAROSTWO POWIATOWE - POWIATOWY OŚRODEK DOKUMENTACJI
GEODEZYJNEJ I KARTOGRAFICZNEJ W INOWROCŁAWIU
W obszarze oznaczonym linią ...czerwona...
dokonano aktualizacji treści mapy zasadniczej.
Dokumenty z pomiaru uzupełniającego przyjęto
do zasobu powiatowego w dniu22.07.2010.....
Niniejsza mapa może służyć do celów projektowych.
Projektowane obiekty budowlane wymagające
pozwolenia na budowę podlegają wytyczeniu
i inwentaryzacji powykonawczej przez jednostki
uprawnione do wykonania prac geodezyjnych.
Inowrocław 22.07.2010. (data) (imię i nazwisko, podpis, stanowisko
służbowe osoby upoważnionej)

z up. STAROSTY
Tomasz Gruszczyński
PODINSPEKTOR
w Wydziale Geodezji, Kartografii
Katastru / Gospodarki Nieruchomościami

STAROSTWO POWIATOWE
W INOWROCŁAWIU
Powiatowy Zespół Uzgadniania
Dokumentacji Projektowej
22.07.2010

Legenda:

- nawierzchnia bitumiczna
- nawierzchnia z kostki brukowej betonowej
- zieleni do odtworzenia
- podest (stopień)
- rozbiórki istniejącej nawierzchni
- krawężnik wystający
- opornik drogowy zatopiony
- 92.94
- 92.94

BIURO USŁUGOWE "PROJTM" 88-100 Inowrocław, ul. P.Cymśa 12/14, tel. (0-52) 35 20 796	
Zleceniodawca: SZKOŁA PONADGIMNAZJALNA NR 2 im. Genowefy Jaworskiej 88-100 Inowrocław, ul. Sienkiewicza 33	
Temat: Remont placu przy szkole ponadgimnazjalnej nr 2 w Inowrocławiu, ul. Sienkiewicza 33	
Rysunek: PLAN ZAGOSPODAROWANIA TERENU skala 1:500	
Projektował: inż. Stefan Ślosarczyk upr. nr WBPP-NB-7210/315/82	Nr rysunku: 1.
Kierownik pracowni: inż. Tomasz Konwiński upr. nr NB-7210/222/78	Data: październik 2010 r.