

UCHWAŁA NR.....<sup>449</sup>..... /2008  
ZARZĄDU POWIATU INOWROCŁAWSKIEGO  
z dnia <sup>19.11.2008</sup>..... 2008 r.

**w sprawie utworzenia referatów w Wydziale Geodezji, Kartografii, Katastru i Gospodarki Nieruchomościami Starostwa Powiatowego w Inowrocławiu.**

Na podstawie art. 32 ust. 1 ustawy z dnia 5 czerwca 1998 r. o samorządzie powiatowym ( Dz. U. z 2001r. Nr 142, poz. 1592, z późn. zm.<sup>1</sup>) w związku z § 9 ust. 1 Regulaminu Organizacyjnego Starostwa Powiatowego w Inowrocławiu stanowiącego załącznik do uchwały nr IV/25/2007 Rady Powiatu Inowrocławskiego z dnia 31 stycznia 2007 r. uchwała się, co następuje:

**§ 1.** Utworzyć referaty w Wydziale Geodezji Kartografii, Katastru i Gospodarki Nieruchomościami Starostwa Powiatowego w Inowrocławiu:


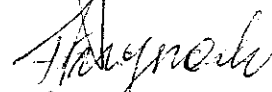

- 1) Referat Geodezji, Kartografii i Katastru, do którego podstawowych zadań należy w szczególności realizacja spraw w zakresie powiatowej służby geodezyjnej i kartograficznej,
- 2) Referat Gospodarki Nieruchomościami, do którego podstawowych zadań należy w szczególności realizacja spraw w zakresie:
  - a) gospodarowania nieruchomościami Skarbu Państwa i Powiatu;
  - b) ochrony gruntów rolnych i leśnych.

**§ 2.** Wykonanie uchwały powierzyć Sekretarzowi Powiatu Inowrocławskiego.

**§ 3.** Uchwała podlega ogłoszeniu na tablicy ogłoszeń Starostwa Powiatowego w Inowrocławiu i wchodzi w życie z dniem ogłoszenia.

wz. Starosta


Starostwo Powiatowe  
WIDOSTKOWA 14

Andrzej Kuciel

<sup>1</sup> Zmiany tekstu jednolitego wymienionej ustawy zostały ogłoszone w Dz. U. z 2002 r. Nr 23, poz. 220, Nr 62, poz. 558, Nr 113, poz. 984, Nr 153, poz. 1271, Nr 200, poz. 1688, Nr 214, poz. 1806, z 2003 r. Nr 162, poz. 1568 oraz z 2004 r. Nr 102, poz. 1055 i Nr 167, poz. 1759, z 2007 r. Nr 173, poz. 1218 oraz z 2008 r. Nr 180, poz. 1111.

Wz. Starosta  
pod wpisem nr.....  
2008.11.19.....  
data.....



UZASADNIENIE DO UCHWAŁY Nr <sup>649</sup>..... /2008  
ZARZĄDU POWIATU INOWROCŁAWSKIEGO  
z dnia <sup>19 lipca</sup>..... 2008 r.

**w sprawie utworzenia referatów w Wydziale Geodezji, Kartografii, Katastru i Gospodarki Nieruchomościami Starostwa Powiatowego w Inowrocławiu.**

Podjęcie przedmiotowej uchwały uzasadniają następujące okoliczności faktyczne.

Wydział Geodezji, Kartografii, Katastru i Gospodarki Nieruchomościami realizuje zadania w zakresie powiatowej służby geodezyjnej i kartograficznej, gospodarowania nieruchomościami Skarbu Państwa i Powiatu oraz ochrony gruntów rolnych i leśnych. Ze względu na złożony charakter wykonywanych zadań, zwiększenie liczby prowadzonych spraw oraz zapewnienie należytej kontroli poszczególnych stanowisk pracy w wydziale, niezbędne jest wyodrębnienie dwóch referatów. Utworzenie referatów przyczyni się do pełniejszej i skuteczniejszej realizacji zadań nałożonych na Wydział Geodezji, Kartografii, Katastru i Gospodarki Nieruchomościami.

Podstawę prawną do podjęcia przedmiotowej uchwały stanowi art. 32 ust. 1 ustawy z dnia 5 czerwca 1998 r. o samorządzie powiatowym ( Dz. U. z 2001 r. Nr 142, poz. 1592, z późn. zm.). Zgodnie z tym przepisem zarząd powiatu wykonuje uchwały rady powiatu i zadania powiatu określone przepisami prawa. Jednocześnie w myśl § 9 ust. 1 Regulaminu Organizacyjnego Starostwa Powiatowego w Inowrocławiu stanowiącego załącznik do uchwały nr IV/25/2007 Rady Powiatu Inowrocławskiego z dnia 31 stycznia 2007 r. wydziały mogą dzielić się na referaty, o utworzeniu których decyduje Zarząd Powiatu.

Mając powyższe na względzie zasadne jest przyjęcie przedmiotowej uchwały.

  
STAROSTA  
*Tadeusz Majewski*