



INFORMACJA
O STANIE MIENIA
POWIATU INOWROCŁAWSKIEGO
NA DZIEŃ
31 GRUDNIA 2017 R.

Inowrocław, 19 marca 2018 r.

UCHWAŁA NR ⁵⁷¹...../2018
ZARZĄDU POWIATU INOWROCŁAWSKIEGO
z dnia ¹⁹... marca 2018 r.


w sprawie informacji o stanie mienia Powiatu Inowrocławskiego na dzień 31 grudnia 2017 r.


Na podstawie art. 32 ust. 2 pkt 3 ustawy z dnia 5 czerwca 1998 r. o samorządzie powiatowym (Dz. U. z 2017 r. poz.1868, z późn. zm.¹) oraz art. 267 ust. 1 pkt 3 ustawy z dnia 27 sierpnia 2009 r. o finansach publicznych (Dz. U. z 2017 r. poz. 2077, z późn. zm.²) uchwala się, co następuje:

§ 1. Przedstawić Radzie Powiatu Inowrocławskiego informację o stanie mienia Powiatu Inowrocławskiego na dzień 31 grudnia 2017 r., stanowiącą załącznik do niniejszej uchwały.

§ 2. Wykonanie uchwały powierza się Staroście Inowrocławskiemu.

§ 3. Uchwała wchodzi w życie z dniem podjęcia.


STAROSTA
Tadeusz Majewski


CZŁONEK ZARZĄDU
Aleksandra Kucol


Członek Zarządu
Andrzej Antoniewicz



Nie wnoszę zastrzeżeń
pod względem merytorycznym



¹ Zmiana tekstu jednolitego wymienionej ustawy została ogłoszona w Dz. U. z 2018 r. poz. 130.

² Zmiana tekstu jednolitego wymienionej ustawy została ogłoszona w Dz. U. z 2018 r. poz.62.

UZASADNIENIE DO UCHWAŁY NR 571/2018
ZARZĄDU POWIATU INOWROCŁAWSKIEGO
z dnia 19. marca 2018 r.

w sprawie informacji o stanie mienia Powiatu Inowrocławskiego na dzień 31 grudnia 2017 r.

Spełniając obowiązki wynikające z ustawy o finansach publicznych Zarząd Powiatu sporządził informacje o stanie mienia Powiatu Inowrocławskiego na dzień 31 grudnia 2017 r.

Podstawę prawną do podjęcia niniejszej uchwały stanowi w szczególności art. 267 ust. 1 pkt 3 ustawy z dnia 27 sierpnia 2009 r. o finansach publicznych (Dz. U. z 2017 r. poz. 2077, z późn. zm.). Zgodnie z powołanym przepisem, zarząd jednostki samorządu terytorialnego przedstawia, w terminie do dnia 31 marca roku następującego po roku budżetowym, organowi stanowiącemu jednostki samorządu terytorialnego informację o stanie mienia jednostki samorządu terytorialnego, zawierającą:

- a) dane dotyczące przysługujących jednostce samorządu terytorialnego praw własności,
- b) dane dotyczące:
 - innych niż własność praw majątkowych, w tym w szczególności o ograniczonych prawach rzeczowych, użytkowaniu wieczystym, wierzytelnościach, udziałach w spółkach, akcjach,
 - posiadania,
- c) dane o zmianach w stanie mienia komunalnego, w zakresie określonym w lit. a i b, od dnia złożenia poprzedniej informacji,
- d) dane o dochodach uzyskanych z tytułu wykonywania prawa własności i innych praw majątkowych oraz z wykonywania posiadania,
- e) inne dane i informacje o zdarzeniach mających wpływ na stan mienia jednostki samorządu terytorialnego.

W związku z powyższym podjęcie uchwały uznać należy za zasadne.

SKARBNIK POWIATU

Wojciech Kociński

INFORMACJA O STANIE MIENIA KOMUNALNEGO POWIATU INOWROCŁAWSKIEGO

1. Majątek publiczny

1.1. Mienie komunalne

Decyzjami Wojewody Kujawsko-Pomorskiego zostało potwierdzone nabycie przez Powiat Inowrocławski, z mocy prawa z dniem 1 stycznia 1999 r., nieodpłatne prawo własności do nieruchomości Skarbu Państwa, będących we władaniu jednostek podległych powiatowi. Wartość majątku została określona na dzień komunalizacji.

W okresie od 1 stycznia 2017 r. do 31 grudnia 2017 r. decyzją Wojewody Kujawsko-Pomorskiego zwiększono stan majątku:

Droga nr 2347C Gąsawa-Obudno-Słaboszewo-Pakość o pow. 0,0427 ha	4 291,00 zł,
Droga nr 3412C ulica Poznańska w Inowrocławiu o pow. 0,0162 ha	13 063,00 zł,
Droga nr 2401C Mokre -Krzekotowo-Pakość o pow. 7,5359 ha	962 136,00 zł,
Droga nr 2569C Szarlej-Karczyn-Dulsk o pow. 12,7100 ha	1 949 714,00 zł,
Droga nr 2347C Kołodziejewko- Kołodziejewo-Trląg 0,2368 ha	36 325,00 zł,
Droga nr 2550C Broniewice -Kołodziejewo o pow. 0,0434 ha	6 658,00 zł,
Droga nr 2545C Inowrocław-Jacewo-Ośniszczewko o pow. 0,0029 ha	204,00 zł,
Droga nr 2532C Zagajewice-Ośniszczewko o pow. 0,0400 ha	2 812,00 zł,
Droga nr 2562C Balice-Rzadkwin o pow. 0,2759 ha	19 396,00 zł,
Droga nr 3419C ul. Szymborska w Inowrocławiu o pow. 0,0199 ha	14 710,00 zł,
Droga nr 3413C ul. Stanisława Przybyszewskiego o pow. 0,0027 ha	1 996,00 zł,

Łącznie	20,9264 ha	3 011 305,00zł.
----------------	-------------------	------------------------

W okresie 1.01.2017 r. do 31.12.2017 r. dokonano wpisów dla nieruchomości o powierzchni 20,9264 ha i wartości księgowej 3 011 305,00 zł.

2. Zbycie mienia komunalnego

2.1. Sprzedaż

W okresie 1.01.2017 r. do 31.12.2017 r. dokonano sprzedaży następującego majątku:

2.1.1. Nieruchomość gruntowa położona w Kościelcu, gmina Pakość, zapisana w KW nr BYI/00045239/5, oznaczona geodezyjnie jako działka nr 139/10 o pow. 0,1007 ha, została zbyta w drugim przetargu ustnym nieograniczonym przeprowadzonym 30 czerwca 2017 r. za cenę 22 220,00 zł. Z nabywcą nieruchomości został podpisany akt notarialny 10 sierpnia 2017 r. Rep. A- nr 6060 z 2017 roku.

2.1.2. Nieruchomość gruntowa położona w Jaksicach, gmina Inowrocław, zapisana w księdze wieczystej KW nr BY1I/00000891/6, oznaczona geodezyjnie jako działka nr 401/6 o pow. 0,0750 ha wraz z udziałem w 1/8 części działki 401/8 o pow. 0,0683 ha została zbyta w czwartym przetargu ustnym nieograniczonym przeprowadzonym 18 sierpnia 2017 r. za

cenę 29 300,00, zł. Z nabywcą nieruchomości został podpisany akt notarialny 29 sierpnia 2017 r. Rep. A- nr 4645 z 2017 roku.

2.1.3.Nieruchomość gruntowa położona w Jaksicach gmina Inowrocław, zapisana w KW nr BY 11/00000891/6, oznaczona geodezyjnie jako działka nr 401/7 o pow. 0,0750 ha wraz z udziałem w 1/8 części działki nr 401/8 o pow. 0,0683 ha została zbyta w czwartym przetargu ustnym nieograniczonym przeprowadzonym 18 sierpnia 2017 r. za cenę 29 300,00 zł. Z nabywcą nieruchomości został podpisany akt notarialny 29 sierpnia 2017 r. Rep A- nr 4645 z 2017 roku.

2.1.4.Nieruchomość gruntowa położona w Jaksicach, gmina Inowrocław, zapisana w KW nr BY11/00000891/6, oznaczona geodezyjnie jako działka 401/9 o pow. 0,0777 ha wraz z udziałem w 1/8 części działki 401/8 o pow. 0,0683 ha została zbyta w czwartym przetargu ustnym nieograniczonym przeprowadzonym 18 sierpnia 2017 r. za cenę 29 300,00 zł. Z nabywcą nieruchomości został podpisany akt notarialny 29 sierpnia 2017 r. Rep. A -nr 4645 z 2017 roku.

2.1.5. Nieruchomość gruntowa położona w Kościelcu, gmina Pakość, zapisana w księdze wieczystej KW nr BY11/00045239/5, oznaczona geodezyjnie jako działka nr 139/7 o pow. 0,1141 ha została zbyta w trzecim przetargu ustnym nieograniczonym przeprowadzonym 24 listopada 2017 r. za cenę 25 250,00 zł. Z nabywcą nieruchomości został podpisany akt notarialny 14 grudnia 2017 r. Rep. A- nr 6950 z 2017 roku.

2.1.6 Nieruchomość gruntowa położona w Kościelcu, gmina Pakość, zapisana w księdze wieczystej KW nr BY11/00045239/5, oznaczona geodezyjnie jako działka 139/8 o pow. 0,1122 ha została zbyta w trzecim przetargu ustnym nieograniczonym przeprowadzonym 24 listopada 2017 r. za cenę 25 250,00 zł. Z nabywcą nieruchomości został podpisany akt notarialny 14 grudnia 2017 r. Rep. A- nr 6950 z 2017 roku.

2.1.7.Nieruchomość gruntowa położona w Kościelcu, gmina Pakość, zapisana w księdze wieczystej KW nr BY11/00045239/5, oznaczona geodezyjnie jako działka nr 139/9 o pow. 0,1076 ha została zbyta w trzecim przetargu ustnym nieograniczonym przeprowadzonym 24 listopada 2017 r. za cenę 24 240,00 zł. Z nabywcą nieruchomości został podpisany akt notarialny 14 grudnia 2017 r. Rep. A- nr 6950 z 2017 roku.

2.2 Darowizna.

2.2.1.Przekazano nieodpłatnie zestaw komputerowy Hp z oprogramowaniem na rzecz Zarząd Oddziału Powiatowego Związku Ochotniczych Straży Pożarnych Rzeczypospolitej Polskiej w Inowrocławiu o wartości:

- **3 566,97 zł** (zestaw komputerowy),
- **503,86 zł** (program komputerowy MS Office Basic 2007).

2.2.2. Przekazano nieodpłatnie 26 jednostkom organizacyjnym Powiatu program komputerowy pod nazwą "System do obsługi Centralnego Rejestru VAT" o wartości **9 771,67zł**

3. Inne zarządzanie majątkiem.

3.1. Dzierżawa

L.p.	Wyszczególnienie	Powierzchnia wdzierżawiona w ha	Wartość dzierżawy rocznie w zł	Uwagi
1.	Kruszwica ul. Kujawska 20	0,0035	731,85	dzierżawa pod pawilon handlowy
2.	Kruszwica, ul. Kujawska 20	0,0025	522,75	dzierżawa pod pawilon handlowy
3.	Kruszwica, ul. Kujawska 20	0,0030	627,30	dzierżawa pod pawilon handlowy
4.	Kruszwica, ul. Kujawska 20	0,0007	146,37	dzierżawa pod pawilon handlowy
5.	Inowrocław, ul. Prezydenta Gabriela Narutowicza 34	0,0028	1170,96	dzierżawa pod pawilon handlowy
Ogółem		0,0125	3 199,23	x

3.2. Użyczenie

3.2.1. Oddano w użyczenie działkę nr 208/2 o pow. 0,4756 ha, położoną w Parchaniu z przeznaczeniem dla Koła Wędkarskiego „Karaś” w Wonorzu. Umowę zawarto na okres od 07.05.2010 r. do 06.05.2020 r.

3.2.2. Oddano w użyczenie część nieruchomości o powierzchni 16,5 m² położonej w Przybysławiu, oznaczonej geodezyjnie jako działka nr 22/7. Umowa użyczenia zawarta z Gminą Dąbrowa Biskupia z dnia 10 stycznia 2013 r. Umowę zawarto na okres od 10.01.2013 r. do 09.01.2023 r.

3.2.3. Oddano w użyczenie rejestrator cyfrowy marki Novus wraz z dyskami twardymi na rzecz Aresztu Śledczego w Inowrocławiu. Umowa użyczenia zawarta na czas nieokreślony 18 marca 2013 r.

4. Inwestycje

- 4.1** Przebudowa drogi powiatowej nr 2519C Dąbie-Chrzastowo **406 782,75 zł,**
- 4.2** Przebudowa wraz z dokumentacją drogi powiatowej nr 2578C Bródzki-Głębokie w miejscowości Głębokie **604 120,17 zł,**
- 4.3** Przebudowa metodą powierzchniowego utrwalaenia drogi powiatowej nr 2574C Kruszwica-Papros-Dobre od miejscowości Bródzki do przejazdu kolejowego (Wolany) **268 765,70 zł,**
- 4.4** Przebudowa drogi powiatowej nr 2550C Bronisław-Kołodziejewo-droga nr 2426C metodą powierzchniowego utrwalaenia **186 845,56 zł,**
- 4.5** Powierzchniowe utrwalaenie odcinków dróg powiatu inowrocławskiego wraz z dokumentacją **2 480 773,46 zł,**
- 4.6** Przebudowa drogi powiatowej nr 2407C Kołodziejewo-Kołodziejewko-Trląg (dokumentacja projektowa) **84 870,00 zł,**
- 4.7** Przebudowa drogi powiatowej nr 2533C Lipie-Modliborzyce na odcinku od miejscowości Gąski do miejscowości Modliborzyce (dokumentacja projektowa) **66 420,00 zł,**
- 4.8** Przebudowa drogi powiatowej nr 2528C Murzynno-Żyrosławice-Opoczki-Przybranowo (dokumentacja projektowa) **76 260,00 zł,**
- 4.9** Przebudowa drogi powiatowej nr 2580C Rzepiszyn-Łagiewniki (dokumentacja projektowa) **15 375,00 zł,**

4.10 Przebudowa drogi powiatowej nr 2569C Szarlej-Karczyn-Dulsk na docinku Dziennice-Góra-Witowy, krzyżującej się z drogą wojewódzką nr 252 (aktualizacja dokumentacji projektowej)	16 500,00 zł,
4.11 Przebudowa mostu drogowego w miejscowości Janikowo w ciągu drogi powiatowej nr 2553C Cieślin-Kościelec-Janikowo do drogi wojewódzkiej nr 255 (dokumentacja projektowa)	26 568,00 zł,
4.12 Zakup beczek-zbiorników ocynkowanych do solanki	15 252,00 zł,
4.13 Zakup pługa odśnieżnego	21 903,84 zł,
4.14 Zakup samochodu osobowego do 3,5 t	51 300,00 zł,
4.15 Aktualizacja oprogramowania do cyfrowej ewidencji dróg	48 497,13 zł,
4.16 Instalacja systemu alarmowego w budynku Starostwa Powiatowego w Inowrocławiu przy ul. Poznańskiej 133a	8 105,70 zł,
4.17 Zakup schodołazu dla osób niepełnosprawnych do budynku Starostwa Powiatowego przy ul. Mątewskiej 17 w Inowrocławiu	21 999,00 zł,
4.18 Zakup licencji na korzystanie z programu naliczania opłat za użytkowanie wieczyste gruntów	6 150,00 zł,
4.19 Zakup serwera-PCUO w Inowrocławiu	35 424,00 zł,
4.20 Budowa i wyposażenie sali edukacyjnej „OGNIK”- KP PSP w Inowrocławiu	85 000,00 zł,
4.21 Zakup sprzętu ochrony dróg oddechowych dla strażaków z KP PSP w Inowrocławiu	50 000,00 zł,
4.22 Zakup aparatów ochrony dróg oddechowych dla strażaków KP PSP w Inowrocławiu	15 000,00 zł,
4.23 Zakup 2 sztuk pomp zanurzeniowych elektrycznych - KP PSP w Inowrocławiu	12 000,00 zł,
4.24 Zakup 2 sztuk pił spalinowych łańcuchowych ratowniczych - KP PSP w Inowrocławiu	8 799,99 zł,
4.25 Zakup motopompy - KP PSP w Inowrocławiu	40 299,60 zł,
4.26 Zakup serwera dla Powiatowego Centrum Zarządzania Kryzysowego i KP PSP w Inowrocławiu	20 000,00 zł,
4.27 Budowa kanalizacji sanitarnej wraz z przepompownią - ZSP nr 4 w Inowrocławiu	92 837,10 zł,
4.28 Budowa tablicy informacyjnej - ZSP nr 5 w Inowrocławiu	6 400,00 zł,
4.29 Zakup i montaż tablicy elektronicznej - ZSP nr 5 w Inowrocławiu	5 500,01 zł,
4.30 Zakup kosiarki samojezdnej - ZSP w Kościelcu	12 999,99 zł,
4.31 Zakup patelni elektrycznej dla potrzeb działalności warsztatu szkolnego - ZSP nr 2 w Inowrocławiu	6 949,50 zł,
4.32 Zakup systemu do obsługi naboru elektronicznego do szkół ponadgimnazjalnych - PCUO w Inowrocławiu	10 500,00 zł,
4.33 Wymiana drzwi wejściowych - DPS w Inowrocławiu	15 800,00 zł,
4.34 Zakup suszarki bębnowej - DPS w Inowrocławiu	13 999,50 zł,
4.35 Zakup obieraczki do ziemniaków - DPS w Inowrocławiu	5 673,38 zł,
4.36 Zakup samochodu o liczbie 9 miejsc (w tym fotel kierowcy) przystosowanego do przewozu osób niepełnosprawnych - DPS w Ludzisku	118 000,00 zł,
4.37 Zakup kotła warzelnego elektrycznego - DPS w Ludzisku	11 808,00 zł,
4.38 Zakup pralnico-wirówki - DPS w Ludzisku	30 000,00 zł,
4.39 Zakup maszyny kuchennej wieloczynnościowej - DPS w Parchaniu	4 500,00 zł,

4.40 Zakup zmywarki - DPS w Tarnówku	6 486,29 zł,
4.41 Zakup uchylnej patelni elektrycznej - DPS w Warzynie	3 702,40 zł,
4.42 Zakup samochodu służbowego dostawczo-osobowego - PUP w Inowrocławiu	76 500,00 zł,
4.43 Budowa placówki opiekuńczo-wychowawczej w Kruszwicy - OWDiR w Inowrocławiu	36 219,20 zł,
4.44 Zakup kosiarki samojezdnej - OWDiR w Inowrocławiu	7 859,00 zł,
4.45 Termomodernizacja budynków Zespołu Szkół Ogólnokształcących w Inowrocławiu	1 264 961,78 zł,
4.46 Zakup 3 pomp do wody zanieczyszczonej - KP PSP w Inowrocławiu	20 000,00 zł,
4.47 Zakup przyczepy do sprzętu dekontaminacyjnego - KP PSP w Inowrocławiu	13 000,00 zł,
4.48 Zakup 4 kompletów ubrań gazoszczelnych - KP PSP w Inowrocławiu	55 000,00 zł,
4.49 Budowa sali gimnastycznej przy Zespole Szkół im. Marka Kotańskiego w Inowrocławiu	1 100 000,00 zł,
4.50 Przebudowa bieżni lekkoatletycznej oraz skoczni w dal wraz z infrastrukturą towarzyszącą przy Zespole Szkół Ogólnokształcących w Inowrocławiu	444 605,43 zł.

5. Inne własności praw majątkowych

Majątek Powiatu Inowrocławskiego nie stanowi udziału w spółkach.

6. Ubezpieczenie majątku

Mienie Powiatu Inowrocławskiego ubezpieczone jest w Towarzystwie Ubezpieczeń i Reasekuracji „WARTA” S.A. z siedzibą przy ul. Chmielnej 85/87 w Warszawie. Adres do korespondencji: Centrum Obsługi Klientów Korporacyjnych w Łodzi, ul. Wały Generała Sikorskiego 22, 87-100 Toruń.

7. Dochody uzyskane z tytułu wykonywania prawa własności i innych praw majątkowych oraz z wykonywania posiadania

L.p.	§	Nazwa	Plan	Wykonanie	%
1.	0470	Wpływy z opłat za zarząd, użytkowanie i użytkowanie wieczyste nieruchomości	2 851,00	2 851,23	100,00
2.	0750	Dochody z najmu i dzierżawy składników majątkowych	280 746,00	246 920,81	87,95
3.	0770	Wpływy z tytułu odpłatnego nabycia prawa własności oraz prawa użytkowania wieczystego	593 398,00	184 860,00	31,15
4.	0870	Wpływy ze sprzedaży składników majątkowych	43 824,00	54 152,57	123,57
Razem			920 819,00	488 784,61	53,08

ad.1 wpływy za trwałe zarząd od:

- Zarządu Dróg Powiatowych w Inowrocławiu za nieruchomość położoną w Inowrocławiu przy ul. Poznańskiej 384 c,
- Domu Pomocy Społecznej w Warzynie za nieruchomość położoną w Markowie, gmina Gniewkowo,

ad. 2 dochody z najmu i dzierżaw:

- dzierżawa za obwody łowieckie, wynajem pomieszczeń biurowych, wynajem lokali w Kruszwicy, dzierżawa gruntu pod pawilony handlowe w Kruszwicy i w Inowrocławiu,
- ad. 3** wpływy z tytułu odpłatnego nabycia prawa własności oraz prawa użytkowania wieczystego: wpływy ze sprzedaży mienia omówiono w pkt 2 niniejszej informacji,
- ad. 4** wpływy ze sprzedaży składników majątkowych,
- ad. 5** wpływy ze szkód majątkowych.

8. Mienie otrzymane od innych podmiotów

W 2017 r. Powiat Inowrocławski otrzymał na własność w drodze darowizny od:

1. Gminy Kruszwica grunty położone w Kruszwicy przy ul. Jana Kasprowicza oznaczone nr geodezyjnym jako działka 50/3 o pow. 0,1050 ha zapisana w księdze wieczystej KW BY11/00053745/4 prowadzonej przez Wydział Ksiąg Wieczystych Sądu Rejonowego w Inowrocławiu z przeznaczeniem pod budowę placówki opiekuńczo-wychowawczej-rodzinnego domu dziecka o wartości 54 500,00 zł, Rep. A- nr 465 z 2 lutego 2017 roku.
2. Agencji Nieruchomości Rolnych Oddziału Terenowego w Bydgoszczy otrzymano grunty zajęte pod drogi powiatowe (nr 2513C relacji Stara Wieś-Żelechlin, nr 2033C Cierpice-Rojewo-Inowrocław, nr 2519C Dąbie-Chrzastowo, nr 2521C Płonkowo-Wierzchosławice, nr 2347C Gąsawa-Obudno-Słaboszewo-Pakość) nr 2567C Inowrocław-Sikorowo-Dulsk. Łączna powierzchnia otrzymanego gruntu wyniosła 0,4557 a wartość księgowa 11 003,25 zł Rep. A- nr 3729 z 26 czerwca 2017 roku.
3. Agencji Nieruchomości Rolnych Oddziału Terenowego Bydgoszczy otrzymano również grunty zajęte pod drogę powiatową nr 2574 C relacji Kruszwica-Papros-Bronisław-Dobre (dz. nr 40/1 o pow. 0,1660 obręb Bródzki gmina Kruszwica, dz. nr 40/3 o pow. 0,0513 ha) obręb Bródzki. Łączna powierzchnia gruntu wyniosła 0,2173 a wartość księgowa 11 063,61 zł. Rep. A -nr 5939 z 6 listopada 2017 roku.

STAROSTA
Tadeusz Majewski

1. Majątek publiczny
1.1. Informacja o mieniu komunalnym

W 1999r. NIE PRZEJĘTO MAJĄTKU DECYZJĄ WOJEWODY KUJAWSKO-POMORSKIEGO

L.p.	Nazwa jednostki	Grunty	Budynki i lokale	Budowle	Ruchomości i inne środki trwałe	Pozostałe mienie	Razem	Data decyzji
1.	Dom Pomocy Społecznej w Inowrocławiu	167 454,00	505 721,00	82 538,00	176 682,00	208 379,17	1 140 774,17	01.01.2000 r.
2.	Zespół Szkół Samochodowych w Inowrocławiu	43 575,00	378 567,70		18 919,60	109 128,07	550 190,37	14.03.2000 r.
3.	Zasadnicza Szkoła Rolnicza w Inowrocławiu I-etap	75 570,00	82 250,00		147 498,09	138 757,00	444 075,09	14.03.2000 r.
4.	Dom Dziecka w Inowrocławiu	110 733,00	2 281 450,00	16 348,28	38 632,85	128 656,18	2 575 820,31	12.04.2000 r.
5.	Starostwo Powiatowe w Inowrocławiu	409 965,00	229 435,64	72 854,92	161 260,77	101 393,83	974 910,16	19.05.2002 r.
6.	Dom Dziecka w Gniewkowie	90 657,00	48 530,00 230 244,34	10 249,17		59 060,37	438 740,88	05.05.2000 r.
7.	Zespół Szkół CKP w Kościelcu I-etap	706 580,00	661 491,71 5 438 907,57	95 654,30	393 787,06	572 178,03	7 868 598,67	06.07.2000 r.
8.	Zespół Szkół Rolniczych w Kobylnikach I-etap				357 558,31	155 503,06	513 061,37	01.08.2000 r.
9.	Poradnia Psychologiczno-Pedagogiczna w Inowrocławiu				22 205,46		22 205,46	08.08.2000 r.
	Razem 2000r.	1 604 534,00	9 856 597,96	277 644,67	1 316 544,14	1 473 055,71	14 528 376,48	x
	Ogółem 2000r.	1 604 534,00	9 856 597,96	277 644,67	1 316 544,14	1 473 055,71	14 528 376,48	x

10.	Powiatowy Urząd Pracy w Inowrocławiu	50 190,00	714 364,77		715 909,69	179 499,90	1 659 964,36	07.07.2001 r.
11.	Warsztaty Szk. Zesp. Szkół Mech. i Elektr. w Inowrocławiu				179 676,00	116 672,01	296 348,01	19.02.2001 r.
12.	Centrum Kształcenia Ustawicznego w Inowrocławiu	220 645,62	154 342,29		955,00	193 353,34	569 296,25	19.02.2001 r.
13.	Warsztaty Szkolne Zespołu Szkół Zawodowych w Kruszwicy	1 428,00		5 682,24	84 150,70	11 879,46	103 140,40	04.04.2001 r.
14.	Publiczny Spec. ZOZ w Inowrocławiu I-etap	15 438 097,73	15 376,00 13 805 987,19				29 259 460,92	10.02.2001 r.
15.	Dom Pomocy Społecznej w Kołodzie Małej	123 500,00	805 426,69	655 186,02	162 388,19	208 608,86	1 955 109,76	16.03.2001 r.
16.	Zespół Szkół Ekonomicznych i Handlowych w Inowrocławiu	284 040,00	808 478,70	25 857,20	47 265,40	216 083,65	1 381 724,95	15.06.2001 r.
17.	Dom Dziecka w Orłowie	185 258,50	382 988,80	6 101,10	109 811,50	101 978,25	786 138,15	25.07.2001 r.
18.	Dom Pomocy Społecznej w TarnóWKu	90 000,00	640 848,93	103 502,27	82 936,31	122 695,35	1 039 982,86	04.07.2001 r.
19.	Dom Pomocy Społecznej w Warzynie Gosp. Pomocnicze Warzryn	1 524 900,00	1 889 359,75 163 004,36	845 385,96	397 782,41 186 400,75	216 834,39 59 340,94	4 874 262,51 408 746,05	27.10.2001 r.
20.	Bursa Szkolnictwa Zawodowego w Inowrocławiu	285 883,50	328 295,00	7 942,40	41 918,10	105 285,40	769 324,40	27.10.2001 r.
	Razem 2001r.	18 203 943,35	19 708 472,48	1 649 657,19	2 009 194,05	1 532 231,55	43 103 498,62	x
	Ogółem 2000-2001r.	19 808 477,35	29 565 070,44	1 927 301,86	3 325 738,19	3 005 287,26	57 631 875,10	x

2002r.									
21.	Zespół Szkół Zawodowych w Kruszwicy	547 621,00	1 773 592,00	451 189,00	89 247,00	169 568,87	3 031 217,87	23.01.2002 r.	
22.	Dom Pomocy Społecznej Ludzisko Piotrkowice	140 410,40 158 817,75	1 248 558,61 976 406,91	192 111,77 115 528,00	414 457,73 63 078,08	196 607,16 126 522,71	2 192 145,67 1 440 353,45	06.06.2002 r.	
23.	Zespół Szkół C.K.R. II etap III etap Modernizacja oczyszczalni	386 400,00 2 275 350,00	658 292,47				386 400,00 2 275 350,00 658 292,47	23.01.2002 r. 23.01.2002 r. 01.07.2002 r.	
24.	Zespół Szkół Budowlanych w Inowrocławiu	286 300,00	362 266,40	108 891,77		126 875,86	884 334,03	01.02.2002 r.	
25.	Zasadnicza Szkoła Rolnicza w Inowrocławiu	121 326,00					121 326,00	01.07.2002 r.	
26.	Warsztaty Szk. Zesp. Szkół Mech. I Elektr. w Inowrocławiu				265 031,19	148 404,34	413 435,53	10.08.2002 r.	
	Razem 2002r.	3 916 225,15	5 019 116,39	867 720,54	831 814,00	767 978,94	11 402 855,02	x	
	Ogółem 2000-2002r.	23 724 702,50	34 584 186,83	2 795 022,40	4 157 552,19	3 773 266,20	69 034 730,12	x	
2003r.									
27.	DPS w Kawęczynie Gospodarstwo Pomocnicze	170 988,00 166 360,00	420 241,00 179 501,00	196 145,36 51 084,76	209 422,03 63 356,90	341 562,09 48 338,81	1 846 999,95	02.02.2003 r.	
28.	Zespół Szkół Rolniczych w Kobylnikach	412 380,00					412 380,00	25.02.2003 r.	
29.	Szkoła Zawodowa w Gniewkowie	200 070,00	930 725,47	7 290,50	6 911,50	19 984,17	1 164 981,64	20.09.2003 r.	
30.	DPS w Ostrowie Inwestycja rozpoczęta Gosp. Pomocnicze II etap	90 255,00 1 918 270,30 67 125,00 130 854,00	122 402,34 1 918 270,30 102 911,94	186 482,11 22 433,40	175 497,95 88 494,27	62 766,19 59 164,77	2 555 673,89 340 129,38 130 854,00	27.10.2003 r. 02.12.2003 r.	
31.	DPS w Parchaniu Gospodarstwo Pomocnicze	4 774,00	566 867,27 111 789,00	391 656,75 1 591,40	280 309,59 65 367,00	215 431,95	1 459 039,56 178 747,40	23.12.2003 r. 29.12.2003 r.	

32.	Zarząd Dróg Powiatowych w Latkowie	78 976,00								78 976,00	29.12.2003 r.
	Razem 2003r.	1 321 782,00	4 352 708,32	856 684,28	889 359,24	747 247,98	8 167 781,82	x			
	Ogółem 2000-2003r.	25 046 484,50	38 936 895,15	3 651 706,68	5 046 911,43	4 520 514,18	77 202 511,94	x			
2004r.											
33.	DPS Ostrowo	57 503,00					57 503,00				
34.	Zarząd Dróg Powiatowych w Latkowie, droga nr 2576C Piecki-Piaski-Wola Wapowska	76 725,00					76 725,00				
35.	Zespół Szkół Ponadgimnazjalnych w Kościelecu		439 647,95				439 647,95				
	Razem 2004r.	134 228,00	439 647,95	0,00	0,00	0,00	573 875,95	x			
	Ogółem 2000-2004r.	25 180 712,50	39 376 543,10	3 651 706,68	5 046 911,43	4 520 514,18	77 776 387,89	x			
2005r.											
36.	Zarząd Dróg Powiatowych w Latkowie, droga nr 2531C Murzynno-Wonorze	71 049,00					71 049,00				
37.	DPS Parchanie	104 400,00					104 400,00				
38.	Zarząd Dróg Powiatowych w Latkowie, droga nr 2555C ul. Batkowska w Inowrocławiu	41 793,00					41 793,00				
39.	Ośrodek Wspierania Dziecka i Rodziny w Inowrocławiu	26 560,00					26 560,00				
40.	Zespół Szkół Ponadgimnazjalnych nr 1 w Inowrocławiu	664 080,00	115 648,00	204 740,00	9 826,50	413 805,03	1 408 099,53				
41.	I Liceum Ogólnokształcące w Inowrocławiu				8 620,22	257 039,02	265 659,24				

42.	Zespół Szkół im. Jana Kilińskiego w Inowrocławiu					5 542,65	38 009,56	43 552,21	
43.	Zespół Szkół im. Jana Kilińskiego w Inowrocławiu	129 480,00	297 955,56					427 435,56	
44.	Zespół Szkół Ponadgimnazjalnych nr 1 w Inowrocławiu	168 780,00	310 774,00	190 649,00				670 203,00	
45.	Zarząd Dróg Powiatowych w Latkowie, droga nr 2559C Janikowo-Kołuda Mała	41 566,00						41 566,00	16.12.2005 r.
46.	III Liceum Ogólnokształcące im. Królowej Jadwigi w Inowrocławiu						191 733,97	191 733,97	15.12.2005 r.
	Razem 2005r.	1 247 708,00	724 377,56	395 389,00		23 989,37	900 587,58	3 292 051,51	x
	Ogółem 2000-2005r.	26 428 420,50	40 100 920,66	4 047 095,68		5 070 900,80	5 421 101,76	81 068 439,40	x
47.	Zarząd Dróg Powiatowych w Latkowie, droga nr 2368C Barcin-Złotowo-Złotniki Kuj.	27 182,00						27 182,00	04.01.2006 r.

48.	III Liceum Ogólnokształcące im. Królowej Jadwigi w Inowrocławiu II etap	641 927,60	1 547 943,80				2 189 871,40	24.06.2006 r.
49.	Zarząd Dróg Powiatowych w Łatkowie, droga nr 2548C Rybitwy- Janikowo	68 900,00					68 900,00	05.07.2006 r.
50.	Zarząd Dróg Powiatowych w Łatkowie, droga nr 2531C Murzynowo- Wonorze odcinek w gm. Dąbrowa Biskupia	46 317,00					46 317,00	10.08.2006 r.
51.	Zarząd Dróg Powiatowych w Łatkowie, droga nr 2539C Słońsko- Olszewice	36 799,50					36 799,50	07.10.2006 r.
52.	Zarząd Dróg Powiatowych w Łatkowie, droga nr 2542C Modliborzyce- Pieranie	61 761,00					61 761,00	20.10.2006 r.
53.	Zarząd Dróg Powiatowych w Łatkowie, droga nr 2570C Pieranie-Papros	86 950,00					86 950,00	30.10.2006 r.
Razem 2006r.		969 837,10	1 547 943,80	0,00	0,00	0,00	2 517 780,90	x
Ogółem 2000-2006r.		27 398 257,60	41 648 864,46	4 047 095,68	5 070 900,80	5 421 101,76	83 586 220,30	x

		2007r.						2008r.	
54.	Zarząd Dróg Powiatowych w Latkowie, droga nr 2573C Dąbrowa Biskupia-Przybysław	33 184,00						33 184,00	02.05.2007 r.
55.	Zarząd Dróg Powiatowych w Latkowie, droga nr 2530C Ośniszczewo-Zduny-Opoki	23 153,00						23 153,00	02.05.2007 r.
56.	Zarząd Dróg Powiatowych w Latkowie	44 844,00	273 806,54	125 319,48	170 789,64	15 263,51		630 023,17	29.05.2007 r.
57.	Zarząd Dróg Powiatowych w Latkowie	33 600,00						33 600,00	27.07.2007 r.
	Razem 2007r.	134 781,00	273 806,54	125 319,48	170 789,64	15 263,51		719 960,17	x
	Ogółem 2000-2007r.	27 533 038,60	41 922 671,00	4 172 415,16	5 241 690,44	5 436 365,27		84 306 180,47	x
2008r.									
58.	Zarząd Dróg Powiatowych w Latkowie, droga nr 2515C Łążyn-Ściborze	34 400,00						34 400,00	21.02.2008 r.
59.	Zarząd Dróg Powiatowych w Latkowie, droga nr 2519C Dąbie-Chrzastowo	17 193,50						17 193,50	21.02.2008 r.
60.	Zarząd Dróg Powiatowych w Latkowie, droga nr 2560C Janikowo-Kotłuda Mała	11 600,00						11 600,00	04.04.2008 r.

61.	Zarząd Dróg Powiatowych w Latkowie, droga nr 2584C Polanowice- Gizewo	12 800,00							12 800,00	04.04.2008 r.
62.	Zarząd Dróg Powiatowych w Latkowie, droga nr 2033C Cierpice-Rojewo- Inowrocław	83 200,00							83 200,00	04.04.2008 r.
63.	Zarząd Dróg Powiatowych w Latkowie, droga nr 2557C Krusza Zamkowa- Krusza Duchowa	5 950,00							5 950,00	30.01.2008 r.
64.	Zarząd Dróg Powiatowych w Latkowie, droga nr 2517C Stawęcinek-Gnojno	26 700,00							26 700,00	23.04.2008 r.
65.	Zarząd Dróg Powiatowych w Latkowie, droga nr 2033C Cierpice-Rojewo- Inowrocław	226 800,00							226 800,00	27.09.2008 r.
66.	Zarząd Dróg Powiatowych w Latkowie, droga nr 2582C Sikorowo- Kruszwica	49 768,00							49 768,00	05.09.2008 r.
67.	Zarząd Dróg Powiatowych w Latkowie, droga nr 2582C Kruszwica-Racice	42 000,00							42 000,00	05.09.2008 r.
Razem 2008r.		510 411,50	0,00	0,00	0,00	0,00	0,00	0,00	510 411,50	x
Ogółem 2000-2008r.		28 043 450,10	41 922 671,00	4 172 415,16	5 241 690,44	5 436 365,27	5 436 365,27	84 816 591,97	x	x

68.	DPS Kawęczyn obręb Parchanie	4 900,00						4 900,00	02.01.2009 r.
69.	Zarząd Dróg Powiatowych w Inowrocławiu, droga nr 2564C Balice-Górki-Ciechrz	5 550,00						5 550,00	08.01.2009 r.
70.	Zarząd Dróg Powiatowych w Inowrocławiu, droga nr 2558C Janikowo-Tupadły	202 843,50						202 843,50	21.11.2008 r.
71.	Zarząd Dróg Powiatowych w Inowrocławiu, droga nr 2580C Rzepiszyn-Łagiewniki	63 520,00						63 520,00	14.11.2008 r.
72.	Zarząd Dróg Powiatowych w Inowrocławiu, droga nr 2033C Cierpice-Rojewo-Inowrocław	374 220,00						374 220,00	10.07.2009 r.
73.	Zarząd Dróg Powiatowych w Inowrocławiu, droga nr 2558C Janikowo -Tupadły	109 900,00						109 900,00	17.08.2009 r.
74.	Zarząd Dróg Powiatowych w Inowrocławiu, droga nr 2571C Dziewa-Konary	23 687,00						23 687,00	17.08.2009 r.

75.	Zarząd Dróg Powiatowych w Inowrocławiu, droga nr 2563C Odrzychowo-Górki	11 100,00							11 100,00	03.09.2009 r.
76.	Zarząd Dróg Powiatowych w Inowrocławiu, droga nr 2585C Sławęcín-Baranowo	16 600,00							16 600,00	03.09.2009 r.
77.	Dom Dziecka-Placówka wielofunkcyjna w Jaksicach	128 700,00	402 007,00	23 846,00					554 553,00	16.10.2009 r.
78.	Zarząd Dróg Powiatowych w Inowrocławiu, droga nr 2367C Mamilicz - Jordanowo	14 500,00							14 500,00	27.10.2009 r.
	Razem 2009r.	955 520,50	402 007,00	23 846,00	0,00	0,00	0,00	1 381 373,50	x	x
	Ogółem 2000-2009r.	28 998 970,60	42 324 678,00	4 196 261,16	5 241 690,44	5 436 365,27	86 197 965,47	x	x	
79.	Liceum Ogólnokształcące w Kruszwicy, I etap						23 201,05		23 201,05	17.12.2009 r.
80.	Liceum Ogólnokształcące w Kruszwicy, II etap	55 620,00	181 722,91	14 253,05					251 595,96	17.12.2009 r.
81.	I Liceum Ogólnokształcące w Inowrocławiu, II etap	393 840,00	1 516 923,67	48 914,50					1 959 678,17	13.01.2010 r.
82.	Dom Dziecka-Placówka Wielofunkcyjna w Jaksicach, II etap						82 516,92	137 027,24	219 544,16	18.01.2010 r.

83.	Zarząd Dróg Powiatowych w Inowrocławiu, droga nr 2520C Chrzęstowo-Wielowieś, I etap	24 639,00							24 639,00	23.02.2010 r.
84.	II Liceum Ogólnokształcące im. M. Konopnickiej w Inowrocławiu	373 300,00	1 005 807,50	30 735,10					1 409 842,60	02.07.2010 r.
85.	Zespół Szkół im. J. Kilińskiego w Inowrocławiu	1 380,00							1 380,00	16.07.2010 r.
86.	II Liceum Ogólnokształcące im. M. Konopnickiej w Inowrocławiu, II etap							231 632,64	231 632,64	08.07.2010 r.
87.	Zespół Szkół Ponadgimnazjalnych nr 3 w Inowrocławiu							281 231,67	281 231,67	25.11.2010 r.
88.	Zespół Szkół Ponadgimnazjalnych nr 2 w Inowrocławiu							82 393,55	82 393,55	05.11.2010 r.
	Razem 2010r.	848 779,00	2 704 454,08	93 902,65	105 717,97	732 285,10	4 485 138,80	x	x	
	Ogółem 2000-2010r.	29 847 749,60	45 029 132,08	4 290 163,81	5 347 408,41	6 168 650,37	90 683 104,27	x	x	
89.	Młodzieżowy Dom Kultury im. J. Korczaka w Inowrocławiu							86 435,73	86 435,73	13.04.2011 r.
90.	Zespół Szkół Ponadgimnazjalnych nr 2 w Inowrocławiu	290 550,00	583 864,41	34 308,18					908 722,59	18.05.2011 r.

91.	Zespół Szkół Ponadgimnazjalnych nr 2 w Inowrocławiu	6 500,00			5 750,88			12 250,88	18.05.2011 r.
92.	Zarząd Dróg Powiatowych w Inowrocławiu, droga nr 2586C Racice- Lachmirowice	88 200,00						88 200,00	02.06.2011 r.
93.	Zarząd Dróg Powiatowych w Inowrocławiu, droga nr 2583C Baranowo-Racice	23 700,00						23 700,00	21.06.2011 r.
94.	Zarząd Dróg Powiatowych w Inowrocławiu, droga nr 2448C Stodoly-Książ- Sukoway	21 000,00						21 000,00	13.07.2011 r.
95.	Zarząd Dróg Powiatowych w Inowrocławiu, droga nr 2451C Młyniec-Sukoway- Baranowo	41 900,00						41 900,00	13.07.2011 r.
96.	Zarząd Dróg Powiatowych w Inowrocławiu, droga nr 2368c Barcin-Złotowo- Złotniki Kujawskie	1 580 980,00						1 580 980,00	13.07.2011 r.
97.	Zarząd Dróg Powiatowych w Inowrocławiu, droga nr 2579C Gocanówko-Jarocin	22 500,00						22 500,00	13.07.2011 r.
98.	Zarząd Dróg Powiatowych w Inowrocławiu, droga nr 2527C Gezewo-Kawęczyn	22 600,00						22 600,00	13.07.2011 r.
Razem 2011r.		2 097 930,00	583 864,41	0,00	40 059,06	86 435,73	2 808 289,20	x	x
Ogółem 2000-2011r.		31 945 679,60	45 612 996,49	5 347 408,41	4 330 222,87	6 255 086,10	93 491 393,47	x	x

2012 r.						
99	Zarząd Dróg Powiatowych w Inowrocławiu, droga nr 2540C Olszewice-Turzany	34 200,00				27.02.2012 r.
100.	Zarząd Dróg Powiatowych w Inowrocławiu, droga nr 2591C Ostrowo-Witowiczki	119 400,00				02.02.2012 r.
101.	Zarząd Dróg Powiatowych w Inowrocławiu, droga nr 2592C Ostrowo-Złotowo-Brześć	161 400,00				27.03.2012 r.
102.	Zarząd Dróg Powiatowych w Inowrocławiu, droga nr 2551C Pałuczyna-Kołodziejewo	35 400,00				27.03.2012 r.
103.	Zarząd Dróg Powiatowych w Inowrocławiu, droga nr 2537C Parchanie-Gaski	80 230,00				14.05.2012 r.
104.	Zarząd Dróg Powiatowych w Inowrocławiu, droga nr 2552C Dębowo-Korytkowo	171 936,00				02.05.2012 r.
105.	Zarząd Dróg Powiatowych w Inowrocławiu, droga nr 2540C Stodoty-Kraszyce-Polanowice	111 034,00				13.08.2012 r.

106.	Zarząd Dróg Powiatowych w Inowrocławiu, droga nr 2504C Tarkowo Dolne-Tarkowo Górne	30 768,00								30 768,00	13.09.2012 r.
107.	Zarząd Dróg Powiatowych w Inowrocławiu, droga nr 2587C Gocanowo-Rusinowo	48 542,00								48 542,00	16.10.2012 r.
	Razem 2012 r.	792 910,00	0,00	0,00	0,00	0,00	5 347 408,41	0,00	0,00	792 910,00	x
	Ogółem 2000-2012 r.	32 738 589,60	45 612 996,49	4 330 222,87	4 330 222,87	0,00	5 347 408,41	6 255 086,10	6 255 086,10	94 284 303,47	x
108.	Zarząd Dróg Powiatowych w Inowrocławiu, droga nr 2504C Tarkowo Dolne-Tarkowo Górne	30 768,00								30 768,00	
109.	Zarząd Dróg Powiatowych w Inowrocławiu, droga nr 2587C Gocanowo-Rusinowo	48 542,00								48 542,00	
110.	Zarząd Dróg Powiatowych w Inowrocławiu, droga nr 2503C Rucewko-Tarkowo Górne	43 230,00								43 230,00	
	Razem 2013 r.	122 540,00	0,00	0,00	0,00	0,00	5 347 408,41	0,00	0,00	122 540,00	x
	Ogółem 2000-2013 r.	32 861 129,60	45 612 996,49	4 330 222,87	4 330 222,87	0,00	5 347 408,41	6 255 086,10	6 255 086,10	94 406 843,47	x
111.	Zarząd Dróg Powiatowych w Inowrocławiu, droga nr 2519C Dąbie-Chrzastowo	10 962,00								10 962,00	26.09.2016 r.

112.	Zarząd Dróg Powiatowych w Inowrocławiu, droga nr 2577C Bródzki-Bachorce	33 574,00								33 574,00	26.03.2016 r.
	Razem 2014 r.	44 536,00	0,00	0,00	0,00	0,00	0,00	0,00	0,00	44 536,00	x
	Ogółem 2000-2014 r.	32 905 665,60	45 612 996,49	4 330 222,87	5 347 408,41	6 255 086,10	94 451 379,47				x
113.	Zarząd Dróg Powiatowych w Inowrocławiu, droga nr 2550C Broniewice - Kołodziejewo	4 506,00								4 506,00	20.10.2015 r.
114.	Zarząd Dróg Powiatowych w Inowrocławiu, droga nr 2552C Dębowo- Korytkowo	10 400,00								10 400,00	19.10.2015 r.
115.	Zarząd Dróg Powiatowych w Inowrocławiu, droga nr 2508C Wojdał-Pakość	87 612,00								87 612,00	24.03.2015 r.
116.	Zarząd Dróg Powiatowych w Inowrocławiu, droga nr 2556C Piotrkowice-Krusza Podlotowa	81 502,00								81 502,00	30.09.2015 r.
117.	Zarząd Dróg Powiatowych w Inowrocławiu, droga nr 3425C ul. Wojska Polskiego w Inowrocławiu	981 440,00								981 440,00	31.03.2015 r.
118.	Zarząd Dróg Powiatowych w Inowrocławiu, droga nr 2524C Orłowo-Latkowo	118,00								118,00	02.02.2015 r.

127.	Zarząd Dróg Powiatowych w Inowrocławiu, droga nr 2545C Inowrocław - Jacewo- Ośniszczewko	1 930,00							1 930,00	09.07.2014 r.
128.	Zarząd Dróg Powiatowych w Inowrocławiu, droga nr 3401C ul. Cegielnia w Inowrocławiu	1 560,00							1 560,00	15.06.2015 r.
129.	Zarząd Dróg Powiatowych w Inowrocławiu, droga nr 3403C ul. Św. Ducha w Inowrocławiu	4 020,00							4 020,00	30.06.2015 r.
130.	Zarząd Dróg Powiatowych w Inowrocławiu, droga nr 2567C ul. Mątewska w Inowrocławiu	20 220,00							20 220,00	11.08.2004 r.
131.	Zarząd Dróg Powiatowych w Inowrocławiu, droga nr 2538C Balin- Słońsko	2 030,00							2 030,00	10.07.2015 r.
132.	Zarząd Dróg Powiatowych w Inowrocławiu, droga nr 2508C Wojdał-Pakość III etap	9 274,00							9 274,00	14.10.2015 r.
133.	Zarząd Dróg Powiatowych w Inowrocławiu, droga nr 2508C Wojdał-Pakość II etap	4 500,00							4 500,00	15.10.2015 r.
	RAZEM 2015r.	1 783 068,00	0,00	0,00	0,00	0,00	0,00	0,00	1 783 068,00	
	Ogółem 2000-2015r. r.	34 688 733,60	45 612 996,49	4 330 222,87	5 347 408,41	6 255 086,10	96 234 447,47	1 783 068,00	96 234 447,47	


134.	Zarząd Dróg Powiatowych w Inowrocławiu, droga nr 2359C Łabiszyn-Będzitowo-Lisewo Kościelne	280 500,00							280 500,00	20.04.2016 r.
135.	Zarząd Dróg Powiatowych w Inowrocławiu, droga nr 3414C ul. Rąbińska w Inowrocławiu	358 360,00							358 360,00	14.12.2015 r.
136.	Zarząd Dróg Powiatowych w Inowrocławiu, droga nr 2508C Wojdał-Pakość	1 358,00							1 358,00	21.09.2015 r.
137.	Zarząd Dróg Powiatowych w Inowrocławiu, droga nr 2536C Szadłowice-Parchanie	8 300,00							8 300,00	13.06.2016 r.
138.	Zarząd Dróg Powiatowych w Inowrocławiu, droga nr 2578C Bródzki-Głębokie	133 830,00							133 830,00	29.02.2016 r.
139.	Zarząd Dróg Powiatowych w Inowrocławiu, droga nr 3425C ul. Wojska Polskiego w Inowrocławiu	2 056 600,00							2 056 600,00	25.02.2016 r.
140.	Zarząd Dróg Powiatowych w Inowrocławiu, droga nr 2545C Inowrocław-Jacewo-Ośnieszczewko	206 100,00							206 100,00	23.06.2016 r.

141.	Zarząd Dróg Powiatowych w Inowrocławiu, droga nr 2567C Inowrocław- Sikorowo-Dulsk	29 779,00							29 779,00	23.06.2016 r.
142.	Zarząd Dróg Powiatowych w Inowrocławiu, droga nr 2541C Balczewo-Dziennice	935,00							935,00	09.02.2016 r.
143.	Zarząd Dróg Powiatowych w Inowrocławiu, droga nr 2347C Gąsawa-Słaboszewo- Pakość	882,00							882,00	27.04.2016 r.
144.	Zarząd Dróg Powiatowych w Inowrocławiu, droga nr 2507C Jaksice-Tuczno- Rybitwy	635,00							635,00	25.05.2016 r.
145.	Zarząd Dróg Powiatowych w Inowrocławiu, droga nr 2538C Balin-Słońsko	43 770,00							43 770,00	24.06.2016 r.
146.	Zarząd Dróg Powiatowych w Inowrocławiu, droga nr 2518C Czyste-Inowrocław	20 960,00							20 960,00	02.08.2016 r.
147.	Zarząd Dróg Powiatowych w Inowrocławiu, droga nr 2566C Inowrocław- Marulewy	42 320,00							42 320,00	29.09.2016 r.
148.	Zarząd Dróg Powiatowych w Inowrocławiu, droga nr 3416C ul. M. Skłodowskiej- Curie w Inowrocławiu	293 550,00							293 550,00	30.09.2016 r.
Razem 2016 r.		3 477 879,00	0,00	0,00	0,00	0,00	0,00	0,00	3 477 879,00	x
Ogółem 2000-2016 r.		38 166 612,60	4 330 222,87	5 347 408,41	6 255 086,10	99 712 326,47	6 255 086,10	99 712 326,47	x	x

149.	Zarząd Dróg Powiatowych w Inowrocławiu, droga nr 2347C Gąsawa-Obudno Słaboszewo-Pakość	4 291,00						4 291,00	28.07.2016 r.
150.	Zarząd Dróg Powiatowych w Inowrocławiu, droga nr 3412C ul. Poznańska w Inowrocławiu	5 706,00						5 706,00	28.07.2016 r.
151.	Zarząd Dróg Powiatowych w Inowrocławiu, droga nr 2401C Mokra- Krzekotowo-Pakość	962 136,00						962 136,00	03.08.2017 r.
152.	Zarząd Dróg Powiatowych w Inowrocławiu, droga nr 2569 C Szarlej-Karczyn- Dulsk	1 949 714,00						1 949 714,00	30.08.2017 r.
153.	Zarząd Dróg Powiatowych w Inowrocławiu, droga nr 2407C Kołodziejewko- Kołodziejewo-Trłąg	36 325,00						36 325,00	23.10.2017 r.
154.	Zarząd Dróg Powiatowych w Inowrocławiu, Droga nr 2550C Broniewice - Kołodziejewo	6 658,00						6 658,00	17.11.2017 r.

155.	Zarząd Dróg Powiatowych w Inowrocławiu, droga nr 2545C Inowrocław-Jacewo-Ośniszczewko	204,00							204,00	16.02.2017 r.
156.	Zarząd Dróg Powiatowych w Inowrocławiu, droga nr 3412C Inowrocław ul. Poznańska	7 357,00							7 357,00	16.01.2017 r.
157.	Zarząd Dróg Powiatowych w Inowrocławiu, droga nr 2532C Zagajewice-Ośniszczewko	2 812,00							2 812,00	09.06.2017 r.
158.	Zarząd Dróg Powiatowych w Inowrocławiu, droga nr 2562C Balice-Rzadzkwini	19 396,00							19 396,00	17.07.2017 r.
159.	Zarząd Dróg Powiatowych w Inowrocławiu, droga nr 3419C ul. Szymborska w Inowrocławiu	14 710,00							14 710,00	31.07.2017 r.
160.	Zarząd Dróg Powiatowych w Inowrocławiu, droga nr 3413C ul. Stanisława Przybyszewskiego w Inowrocławiu	1 996,00							1 996,00	07.06.2017 r.
161.	Ośrodek Wspierania Dziecka i Rodziny w Inowrocławiu, Kruszwica ul. Jana Kasprowicza	54 500,00							54 500,00	02.02.2017 r.
162.	Zarząd Dróg Powiatowych w Inowrocławiu, droga Nr 2513C Stara Wieś-Żelechlin	151,90							151,90	26.06.2017 r.

163.	Zarząd Dróg Powiatowych w Inowrocławiu, droga nr 2033C Cierpice -Rojewo-Inowrocław	7 053,26							7 053,26	26.06.2017 r.
164.	Zarząd Dróg Powiatowych w Inowrocławiu, droga nr 2521C Płonkowo-Wierzchostawice	906,88							906,88	26.06.2017 r.
165.	Zarząd Dróg Powiatowych w Inowrocławiu, droga nr 2519C Dąbie -Chrzastowo	170,04							170,04	26.06.2017 r.
166.	Zarząd Dróg Powiatowych w Inowrocławiu, droga nr 2567C Inowrocław-Sikorowo-Dulsk	1 983,07							1 983,07	26.06.2017 r.
167.	Zarząd Dróg Powiatowych w Inowrocławiu, droga nr 2347C Gąsawa-Obudno-Słaboszewo-Pakość	738,10							738,10	26.06.2017 r.
168.	Zarząd Dróg Powiatowych w Inowrocławiu, droga nr 2574C Kruszewica Papros-Bronisław-Dobre	11 063,61							11 063,61	06.11.2017 r.
	Razem 2017 r.	3 087 871,86	0,00	0,00	0,00	0,00	0,00	0,00	3 087 871,86	x
	Ogółem 2000-2017 r.	41 254 484,46	45 612 996,49	4 330 222,87	5 347 408,41	6 255 086,10	102 800 198,33	0,00	102 800 198,33	x


SIAROSTA
 Mariusz Majewski

1.2. Zestawienie nieruchomości przejętych decyzją³¹ Wojewody Kujawsko-Pomorskiego w latach 1999-2017, dla których założono księgi wieczyste

a) zbiorczo:

Okres/rok	Powierzchnia w ha	Wartość księgowa działki w zł
W 1999r. nie założono ksiąg wieczystych		
Razem 2000 r.	23,2281	1 332 361,55
Ogółem 2000 r.	23,2281	1 332 361,55
Razem 2001 r.	100,9283	17 966 074,76
Ogółem 2000-2001 r.	124,1564	19 298 436,31
Razem 2002 r.	94,0448	4 366 250,65
Ogółem 2000-2002 r.	218,2012	23 664 686,96
Razem 2003 r.	56,4537	1 071 124,00
Ogółem 2000-2003 r.	274,6549	24 735 810,96
Razem 2004 r.	98,3480	506 212,00
Ogółem 2000-2004 r.	373,0029	25 242 022,96
Razem 2005 r.	13,8033	542 062,00
Ogółem 2000-2005 r.	386,8062	25 784 084,96
Razem 2006 r.	13,8315	801 131,40
Ogółem 2000-2006 r.	400,6377	26 585 216,36
Razem 2007 r.	24,8618	576 443,59
Ogółem 2000-2007 r.	425,4995	27 161 659,95
Razem 2008 r.	38,2329	346 961,45
Ogółem 2000-2008 r.	463,7324	27 508 621,40
Razem 2009 r.	37,9411	1 619 600,50
Ogółem 2000-2009 r.	501,6735	29 128 221,90
Razem 2010 r.	2,0717	495 562,00
Ogółem 2000-2010 r.	503,7452	29 623 783,90
Razem 2011 r.	25,7086	2 477 730,00
Ogółem 2000-2011 r.	529,4538	32 101 513,90
Razem 2012 r.	28,2306	1 337 175,60
Ogółem 2000-2012 r.	557,6844	33 438 689,50
Razem 2013 r.	9,7420	164 657,24
Ogółem 2000-2013 r.	567,4264	33 603 346,74
Razem 2014 r.	7,0780	476 938,00
Ogółem 2000-2014 r.	574,5044	34 080 284,74
Razem 2015 r.	17,0216	1 783 068,00
Ogółem 2000-2015 r.	591,5260	35 863 352,74
Razem 2016 r.	23,8703	3 477 879,00
Ogółem 2000-2016 r.	615,3963	39 341 231,74
Razem 2017 r.	20,9264	3 011 305,00
Ogółem 2000-2017 r.	636,3227	42 352 536,74

STAROSTA

Tadeusz Mójkowski

b) za okres od 1.01.2017 r. do 31.12.2017 r. (analitycznie):

L.p.	Wyszczególnienie	Nr księgi wieczystej	Nr działki	Powierzchnia w ha	Wartość księgową działki	Data wpisu do księgi wieczystej	Położenie działki	Uwagi
1.	Droga nr 2347C Gąsawa-Obudno- Stąboszewo-Pakość	BY11/00003288/7	68/1	0,0427	4 291,00	x	Radłowo, gm. Pakość	przejęcie w trybie art. 73 ust. 1 i 3 decyzja Wojewody Kujawsko-Pomorskiego
2.	Droga nr 3412C ul. Poznańska w Inowrocławiu	BY11/00001223/0	7	0,0071	5 706,00	x	Inowrocław, ul. Poznańska	przejęcie w trybie art. 73 ust. 1 i 3 decyzja Wojewody Kujawsko-Pomorskiego
3.	Droga nr 2401C Mokre-Krzekotowo- Pakość	BY11/00077624/4	198/1 198/2 118/3 120 144 154/2 306	0,8372 0,9887 0,5400 0,3400 1,3700 2,2000 1,2600 7,5359	220 184,00 260 028,00 45 576,00 28 696,00 115 628,00 185 680,00 106 344,00 962 136,00	x	Pakość Pakość Radłowo, gm. Pakość Radłowo, gm. Pakość Radłowo, gm. Pakość Radłowo, gm. Pakość Radłowo, gm. Pakość	przejęcie w trybie art. 60 ust 1 i 3 decyzja Wojewody Kujawsko-Pomorskiego
4.	Droga nr 2569C Szarlej-Karczyn- Dulsk	BY11/00056143/5	37 22/2 9 35 20 51	1,7700 1,9600 1,6200 3,7700 2,7000 0,8900 12,7100	271 518,00 300 664,00 248 508,00 578 318,00 414 180,00 136 526,00 1 949 714,00	x	Szarlej, gm. Kruszwica Karczyn, gm. Kruszwica Witowy, gm. Inowrocław Góra, gm. Inowrocław Dulsk, gm. Inowrocław Trzaski, gm. Inowrocław	przejęcie w trybie art. 60 ust. 1 i 3 decyzja Wojewody Kujawsko-Pomorskiego
5.	Droga nr 2407C Kotodziejewo- Kotodziejewo-Trłąg	BY11/00057531/9	152/3 152/7	0,0311 0,2057 0,2368	4 771,00 31 554,00 36 325,00	x	Trłąg, gm. Janikowo Dobieszczewice, gm. Janikowo	przejęcie w trybie art. 60 ust 1 i 3 decyzja Wojewody Kujawsko-Pomorskiego

6.	Droga nr 2550C Broniewice - Kołodziejewo	BY 11/000575300/2	13/3	0,0434	6 658,00	x	Broniewice, gm. Janikowo	przejęcie w trybie art. 60 ust. 1 i 3 decyzja Wojewody Kujawsko-Pomorskiego
7.	Droga nr 2545C Inowrocław-Jacewo- Ośniszczewko	BY 11/00079467/9	59/1	0,0029	204,00	x	Wonorze, gm. Dąbfowa Biskupia	przejęcie w trybie art. 73 ust. 1 i 3 Decyzja Wojewody Kujawsko-Pomorskiego
8.	Droga nr 3412C Inowrocław ul. Poznańska	BY 11/00079457/6	3	0,0091	7 357,00	x	Inowrocław	przejęcie w trybie art. 73 ust. 1 i 3 decyzja Wojewody Kujawsko-Pomorskiego
9.	Droga nr 2532C Zagajewice- Ośniszczewko	BY 11/00019394/8	63/1	0,0400	2 812,00	x	Ośniszczewko, gm. Dąbrowa Biskupia	przejęcie w trybie art. 73 ust. 1 i 3 decyzja Wojewody Kujawsko-Pomorskiego
10.	Droga nr 2562C Balice-Rzadkwin	BY 11/00017262/0	76/3	0,2759	19 396,00	x	Skalmierowice, gm. Janikowo	przejęcie w trybie art. 73 ust. 1 i 3 Decyzja Wojewody Kujawsko-Pomorskiego
11.	Droga nr 3419C, ul. Szymborska w Inowrocławiu	BY 11/00005778/3	16/3	0,0199	14 710,00	x	Inowrocław	przejęcie w trybie art. 73 ust. 1 i 3 Decyzja Wojewody Kujawsko-Pomorskiego
12.	Droga nr 3413C, ul. Stanisława Przybyszewskiego w Inowrocławiu	BY 11/00078042	8/12	0,0027	1 996,00	x	Inowrocław	przejęcie w trybie art. 73 ust. 1 i 3 Decyzja Wojewody Kujawsko-Pomorskiego
13.	Droga nr 151706C, ul. Jana Kasprawicza w Kruszwicy	BY 11/00053745/4	50/3	0,1050	54 500,00	x	Kruszwica	darowizna od Gminy Kruszwica, Akt notarialny z 2 lutego 2017 r. Rep. A 465z przeznaczaniem pod budowę placówki opiekunczo-wychowawczej

14.	Droga nr 2513C Stara Wiesz-Zelechlin	BY11/00046154/2	261	0,0067	151,90	x	Stara Wiesz Wielka, gm. Rojewo	umowa nieodpłatnego nabycia od Agencji Nieruchomości Rolnych Oddz. Terenowego w Bydgoszczy	
15.	Droga nr 2033C Cierpice -Rojewo	BY11/00046155/9	253 242 176 175	0,0078 0,2389 0,0014 0,0630 ----- 0,3111	176,84 5 416,34 31,74 1 428,34 ----- 7 053,26	x	Stara Wiesz Wielka, gm. Rojewo	umowa nieodpłatnego nabycia od Agencji Nieruchomości Rolnych Oddz. Terenowy w Bydgoszczy Rep. A. 3729/2017	
16.	Droga nr 2521C Płonkowo - Wierzchosławice	BY11/00024632/7	110/1	0,0400	906,88	x	Płonkowo, gm. Rojewo	umowa nieodpłatnego nabycia od Agencji Nieruchomości Rolnych Oddz. Terenowy w Bydgoszczy	
17.	Droga nr 2519C Dąbie - Chrzastowo	BY11/00016254/4	40/1	0,0075	170,04	x	Dąbie, gm. Rojewo	umowa nieodpłatnego nabycia od Agencji Nieruchomości Rolnych Oddz. w Bydgoszczy	
18.	Droga nr 2567C Sikorowo - Inowrocław-Duńsk	BY11/00042170/2	100/1	0,0404	1 983,07	x	Sikorowo, gm. Inowrocław	umowa nieodpłatnego nabycia od Agencji Nieruchomości Rolnych Oddział Terenowy w Bydgoszczy	
19.	Droga nr 2347C Gaśawa-Obudno-Stabszewo-Pakość	BY11/0002179/3	90/1 88/1	0,0400 0,0100 ----- 0,0500	590,48 147,62 ----- 738,10	x	Radłowo, gm. Pakość	umowa nieodpłatnego nabycia od Agencji Nieruchomości Rolnych Oddział Terenowy w Bydgoszczy	
20.	Droga nr 2574C Kruszewica Papros-Bronisław-Dobre	BY11/00066762/3	40/1 40/3	0,1660 0,0513 ----- 0,2173	11 063,61	x	Bródzki, gm. Kruszewica	umowa nieodpłatnego przekazania własności nieruchomości od Agencji Nieruchomości Rolnych - Oddział Terenowego w Bydgoszczy Rep. A 5939 z 2017 r z 6 listopada 2017 r.	
Razem					21,7044	3 087 871,86	x	x	

STAROSTA

Tadeusz Mafiejczyk

2. Informacja o zbyciu mienia komunalnego
2.1. Majątek nieruchomości sprzedany przez Powiat Inowrocławski

Zestawienie sprzedanego majątku nieruchomości Powiatu Inowrocławskiego w okresie 01.01.1999 r. - 31.12.2017 r.

Rok	Powierzchnia w ha	Wartość księgowa w zł		Razem kol. 3+4	Wartość wg operatu szacunkowego w zł	Wartość majątku sprzedanego wg aktu notarialnego w zł
		Grunty	Budynki i budowle			
1	2	3	4	5	6	7
1999	-	-	Brak sprzedaży	-	-	-
2000	-	-	Brak sprzedaży	-	-	-
2001	1,2229	738 173,04	-	738 173,04	456 100,00	286 544,00
2002	1,7480	947 203,40	89 536,86	1 036 740,26	492 969,00	452 289,00
2003	7,5525	406 631,22	732 602,31	1 139 233,53	1 494 147,00	735 282,30
2004	11,6019	561 569,45	1 248 839,15	1 810 408,60	2 754 607,00	1 612 271,20
2005	15,8222	1 894 237,23	2 167 325,65	4 061 562,88	2 126 031,00	1 825 779,11
2006	1,9235	891 539,67	423 244,64	1 314 784,31	1 438 750,00	1 235 806,68
2007	3,8293	132 681,47	114 010,42	246 691,89	165 356,00	122 076,40
2008	74,7409	2 510 929,23	923 805,79	3 434 735,02	3 370 374,70	4 315 414,00
2009	40,8423	1 210 368,23	135 227,06	1 345 595,29	1 428 341,00	1 343 300,00
2010	9,7930	165 589,15	224 750,00	390 339,15	1 093 929,00	964 619,50
2011	2,7391	63 453,21	38 360,29	101 813,50	763 838,00	505 035,12
2012	71,1410	543 489,36	2 607 730,74	3 151 220,10	6 761 373,00	4 569 073,05

	2013	16,3167	115 008,21	41 766,55	156 774,76	664 231,00	1 136 181,00
	2014	0,5850	50 977,50	359 186,83	410 163,92	-	448 488,00
	2015	0,4810	59 688,95	984 182,87	1 043 871,82	-	814 832,00
	2016	0,1639	32 795,96	-	32 795,96	170 400,00	170 400,00
2017	Kościelec, gmina Pakość	0,1007	3 484,22	-	3 484,22	-	22 220,00
	Jaksice, gmina Inowrocław	0,0750	2 539,54	-	2 539,54	-	29 300,00
	Jaksice, gmina Inowrocław	0,0750	2 539,54	-	2 539,54	-	29 300,00
	Jaksice, gmina Inowrocław	0,0777	2 621,62	-	2 621,62	-	29 300,00
	Kościelec, gmina Pakość	0,1141	3 947,86	-	3 947,86	-	25 250,00
	Kościelec, gmina Pakość	0,1122	3 882,12	-	3 882,12	-	25 250,00
	Kościelec, gmina Pakość	0,1076	3 722,96	-	3 722,96	-	24 240,00
	2017	0,6623	22 737,86	-	22 737,86	-	184 860,00

STAROSTA
Tadeusz Makusiński

2.2. Majątek nieruchomości przekazany w formie darowizny przez Powiat Inowrocławski w latach 1999-2017r.

Rok	Nr KW	Położenie nieruchomości	Powierzchnia w ha	Oznaczenie nieruchomości	Wartość księgowa w zł			Wartość nieruchomości wg aktu notarialnego w zł	Darowizna dotyczy	Nr aktu notarialnego
					gruntu	budynki i lokale	budowle			
1	2	3	4	5	6	7	8	9	10	11
1999 r.	-	-	-	-	-	-	-	-	-	-
2000 r.	-	-	-	-	-	-	-	-	-	-
2001 r.	45239	Kościelec, gm. Pakość	0,3152	działka nr 137/9	11 032,00	-	748 567,75	budowla 90 000,00 grunt 11 000,00	Gmina Pakość- oczyszczalnia ścieków	Repertorium A 7399 z 2001 r.
Razem: 2001r.	x	x	0,3152	x	11 032,00	-	748 567,75	101 000,00	x	x
Ogółem 2001r.	x	x	0,3152	x	11 032,00	-	748 567,75	101 000,00	x	x
2002 r.	20546	Inowrocław, ul. Poznańska, Szymborska, Miechowska PS ZOZ	0,0125 13,2492	działka nr 13/67 działka nr 13/69	7 590,00 8 052 504,24	- 12 867 260,51	- 2 390 500,24	22 500 000,00	Publiczny Specjalistyczny Zakład Opieki Zdrowotnej w Inowrocławiu- grunt, budynki i budowle	Repertorium A 8024 z 2002 r.
Razem: 2002 r.	x	x	13,2617	x	8 060 094,24	12 867 260,51	2 390 500,24	22 500 000,00	x	x
Ogółem 2000- 2002	x	x	13,5769	x	8 071 126,24	12 867 260,51	3 139 067,99	22 601 000,00	x	x
2004 r.	52662 52664	Piecki, gm. Kruszwica Tarnówko, gm. Kruszwica	0,0049 0,0070	działka nr 139/5 działka nr 35/9	245,00 210,00	- -	- -	300,00 500,00	Gmina Kruszwica, oczyszczalnia Gmina Kruszwica, oczyszczalnia	Repertorium A-5811 z 2004r. z dnia 16.07.2004r. Repertorium A-5823 z 2004r. z dnia 16.07.2004r.
Razem: 2004 r.	x	x	0,0119	x	455,00	-	-	800,00	x	x

Ogółem 2000- 2004	x	x	13,5888	x	8 071 581,24	12 867 260,51	3 139 067,99	22 601 800,00	x	x
2005r.	x	x	-	-	-	-	-	-	x	x
2006 r.	56.533	Kruszwica, ul. Kujawska 20	0,5468 x 1/2 części=0,2734	działka nr 149/8 - udział 1/2 części	46 478,00	1 555 165,52	58 327,30	1 583 880,40 (przyjęto wartość księgową)	Gmina Kruszwica- hala wielowiskowo- sportowa	Repertorium A-4043 z 2006r. z dnia 24.11.2004r.
Razem 2006 r.	x	x	0,2734	x	46 478,00	1 555 165,52	58 327,30	1 583 880,40	x	x
Ogółem 2000- 2006	x	x	13,8622	x	8 118 059,24	14 422 426,03	3 197 395,29	24 185 680,40	x	x
2007 r.	x	x	-	-	-	-	-	-	x	x
2008 r.	50.551	Gniewkowo, ul. Powstańców Wielkopolskich 5	2,0007	działka nr 465/4	200 070,00	1 017 290,15 4 321,35 3 028,65	2 281,60	1 173 520,00	Gmina Gniewkowo, grunt, budynek szkoły, budynki gospodarcze 2 szt.	Repertorium A-7016 z dnia 26.08.2008r.
2008 r.	56.843	Markowo, gm. Gniewkowo	0,0789	działka nr 58/6	2 367,00	-	-	2 225,00	Gmina Gniewkowo, droga dojazdowa do dz. 58/4; 58/5;58/10 jako dojazd do DPS w Warzynie	Repertorium A-7010 z dnia 26.08.2008r.
2008 r.	24.362	Inowrocław, ul. Świętego Ducha 90	0,1441 0,0232	działka nr 123/10 działka nr 233	43 230,00 6 960,00	726544,78	-	1 311 669,00	Miasto Inowrocław	Repertorium A-7023 z dnia 26.08.2008 r.
Razem 2008 r.	x	x	2,2469	x	252 627,00	1 751 184,93	2 281,60	2 487 414,00	x	x
Ogółem 2000- 2008	x	x	16,1091	x	8 370 686,24	16 173 610,96	3 199 676,89	26 673 094,40	x	x

2009 r.	62.393	Markowo, gm. Gniewkowo	0,0722	działka nr 67/9	2 166,00	-	-	-	1 467,00	Gmina Gniewkowo droga dojazdowa do dz. nr 67/1; 67/2; 67/3; 67/6; 67/12; 67/13; 67/14; 67/15; 67/16; 67/17;67/18;67/ 9;67/1	Repertorium A-2427 z 2009r. z 30.03.2009r.
2009 r.	20.546	Inowrocław, ul. Miechowska	0,0666 0,0830	działka 13/70 działka 13/71	42 698,90 53 213,33	-	4 847,87 5 969,03 2 szt. studni głębiniowych	172 711,00	197 386,00	dz. nr 13/70 Dz.nr 13/71 Miasto Inowrocław	Repertorium A- 7991 z 2009r z dnia 5.10.2009r.
2009 r.	47.633	Ostrowo, gm. Kruszwica	0,5454	działka nr 33/12	16 362,00	-	-	23.208,00	23.208,00	Budowa obiektu sportowego w Ostrowie	Repertorium A-8470 z 2009r.
Razem 2009 r.	x	x	0,7672	x	114 440,23	-	10 816,90	197 386,00	x	x	x
Ogółem 2000- 2009	x	x	16,8763	x	8 485 126,47	16 173 610,96	3 210 493,79	26 870 480,40	x	x	x
2010 r.	44.992	Kościelec, gm. Pakość	1,2267	działka nr 137/11	42 934,50	-	-	-	-	Gmina Pakość cele melioracyjne przy rowie	Repertorium A-6396 z 2010 r.
Razem 2010 r.	x	x	1,2267	x	42 934,50	-	-	-	x	x	x
Ogółem 1999- 2010	x	x	18,103	x	8 528 060,97	16 173 610,96	3 210 493,79	26 870 480,40	x	x	x
2011 r.	x	Ludzisko, gm. Janikowo	0,6100	działka nr 15/2	15 860,00	-	-	28 006,00	26 898 486,40	Gmina Janikowo Obiekt sportowy w Ludzisku	Repertorium A-7644 z 2011 r.
Ogółem 1999- 2011	x	x	18,7130	x	8 543 920,97	16 173 610,96	3 210 493,79	26 898 486,40	x	x	x

2.3. Inne zbycie mienia komunalnego

Data	Nr KW	Położenie nieruchomości	Oznaczenie nieruchomości	Powierzchnia w ha	Wartość księgową w zł		Razem 6+7	Wartość wg operatu szacunkowego zł		Razem 9+10	Uwagi		
					grunty	budynki, lokale, i budowle		grunty	budynki, lokale i budowle				
1	2	3	4	5	6	7	8	9	10	11	12		
W latach 1999-2002 nie nastąpiło inne zbycie mienia komunalnego													
2003		Inowrocław, ul. Szymborska	x	0,0329	19 976,88	-	19 976,88	-	-	-		Ubytek wynikający z pomiaru działek przy podziale dz.13/26	
		Orłowo, gm. Inowrocław	x	0,0083	340,55	-	340,55	-	-	-		Ubytek wynikający z pomiaru działek przy podziale dz.13/77	
2003		x	x	0,0412	20 317,43	-	20 317,43	-	-	-		x	
1999-2003		x	x	0,0412	20 317,43	-	20 317,43	-	-	-		x	
2004	Dotychczas nie ujawniono	Inowrocław, ul. Szymborska, ul. Miechowicka	Dz.13/56	0,1305	79 239,60	-	79 239,60	-	-	-		Opłata adiacencka, renta planistyczna 684 687,30	
			Dz.13/57	0,7861	477 319,92	-	477 319,92	-	-	-	-		
			Dz.13/59	0,9401	570 828,72	-	570 828,72	-	-	-	-		x
2004		x	x	1,8567	1 127 388,24	-	1 127 388,24	-	-	-		x	
2003-2004		x	x	1,8979	1 147 705,67	-	1 147 705,67	-	-	-		x	

W 2005 r. nie nastąpiło inne zbycie mienia komunalnego

2003-2005	x	x	1,8979	1 147 705,67	-	1 147 705,67	-	1 147 705,67	-	-	x
	Kawęczyn, gm. Gniewkowo	Dz. 61/7	0,0518	1 554,47	-	1 554,47	-	1 554,47	-	-	Przekazanie do Gminy Gniewkowo z tytułu zamiany
	Kawęczyn, gm. Gniewkowo	Dz. 61/8	0,8130	24 390,00	2 368,57	26 758,57	-	26 758,57	-	-	x
2006	Ludzisko, gm. Janikowo	Dz.15/6	0,0314	816,40	-	816,40	-	816,40	-	-	Zamiana nieruchomości z Gminą Janikowo -akt not Rep A 6945 z 2006 z 23.10.2006r.
	Kołuda Mała, gm. Janikowo	Dz. 102/1	0,1849	1 849,00	-	1 849,00	-	1 849,00	-	-	Zamiana nieruchomości z Gminą Janikowo akt not rep A 6939 z 2006 r. z 23.10.2006 r.
	Kołuda Mała, gm. Janikowo	Dz. 30/1	0,1019	1 019,00	-	1 019,00	-	1 019,00	-	-	
2006	x	x	1, 1830	29 628,87	2 368,57	31 997,44	-	31 997,44	-	-	x
2003-2006	x	x	3,0809	1 177 334,54	2 368,57	1 179 703,11	-	1 179 703,11	-	-	x
	Markowo (Warzyn), gm. Gniewkowo	Dz. 58/7	0,0910	2 730,00	-	2 730,00	-	2 730,00	-	-	Zamiana nieruchomości z Gminą Gniewkowo akt not. Rep A 3140 z 2007 r.
2007	Inowrocław	Dz.10/10	0,0020	400,00	-	400,00	-	400,00	-	-	Ubytek powstały z podziału dz. 10/10
	Inowrocław, ul. Poznańska	Dz.21/4	0,0551	11 020,00	-	11 020,00	-	11 020,00	-	-	Trwały zarząd dla Zarządu Dróg Powiatowych w Latkowie
		Dz.21/5	0,0197	3 940,00	-	3 940,00	-	3 940,00	-	-	

2009	x	x	101,0140	637 159,00	-	637 159,00	-	x
2003-2009	x	x	105,0206	1 983 714,36	2 368,57	1 986 082,93	-	x
W 2010 r. nie nastąpiło inne zbycie mienia komunalnego								
2003-2010	x	x	105,0206	1 983 714,36	2 368,57	1 986 082,93	-	x
W 2011 r. nie nastąpiło inne zbycie mienia komunalnego								
2003-2011	x	x	105,0206	1 983 714,36	2 368,57	1 986 082,93	-	x
2012	Ostrowo, gm. Kruszwica	Dz. 55	8,8800	29 908,00	-	29 908,00	-	Oddano właścicielom na podstawie decyzji Min. Skarbu Państwa
2003-2012	x	x	113,9006	2 013 622,36	2 368,57	2 015 990,93	-	x
W 2013 r. nie nastąpiło inne zbycie mienia komunalnego								
2003-2013	x	x	113,9006	2 013 622,36	2 368,57	2 015 990,93	-	x
W 2014 r. nie nastąpiło inne zbycie mienia komunalnego								
2003-2014	x	x	113,9006	2 013 622,36	2 368,57	2 015 990,93	-	x
W 2015r. nie nastąpiło inne zbycie mienia komunalnego								
2003-2015	x	x	113,9006	2 013 622,36	2 368,57	2 015 990,93	-	x
2016	Inowrocław, ul. Królowej Jadwigi	dz. 512	0,0014	1 120,00	-	1 120,00	-	Wykreślenie z majątku na podstawie decyzji Wojewody z 20.05.2016 r.
2013-2016	x	x	113,9020	2 014 742,36	2 368,57	2 017 110,93	-	x

2017	ZSP nr 5 w Inowrocławiu	dz.149	0,0129	3 225,00	-	3 225,00	-	-	-	prześlęgowano na konto pozabilansowe 093 grunty w trwałym zarządzie
		dz. 104/2	0,9767	244 175,00	-	244 175,00	-	-	-	
	ZSP im. K. Wielkiego w Kruszwicy	149/7	0,6244	106 148,00	-	106 148,00	-	-	-	prześlęgowano na konto pozabilansowe 093 grunty w trwałym zarządzie
	MOW dla Dziewcząt w Kruszwicy	149/10	0,4833	82 161,00	-	82 161,00	-	-	-	prześlęgowano na konto pozabilansowe 093 grunt w trwałym zarządzie
	DPS Warzyn	58/1	0,2804	8 412,00	-	8 412,00	-	-	-	prześlęgowano na konto pozabilansowe 093 grunty w trwałym zarządzie
2017	x	x	2,3777	444 121,00	-	444 121,00	-	-	-	x
2013-2017	x	x	116,2797	2 458 863,36	-	2 458 863,36	-	-	-	x

STYKROSTA

Tudysz Młajewski

3. Ustanowienie nieodpłatnego użytkowania nieruchomości

Rok	Nr KW	Położenie nieruchomości	Oznaczenie nieruchomości	Powierzchnia w ha	Wartość księgowa w zł		RAZEM
					grunty	budynki, lokale i budowle	
1	2	3	4	5	6	7	6 i 7
1999-2004							
Nie ustanowiono nieodpłatnego użytkowania nieruchomości							
2005	20.546	ul. Szymborska, ul. Miechowicka, ul. Poznańska-budynek administracyjny	dz. 13/65	0,5945	378 911,71	252 221,22	631 132,93
2005	46.994	ul. Poznańska-teren zieleni i parking	dz. 13/24	0,7133	433 115,76	-	433 115,76
			dz. 18/5	1,1798	716 374,56	-	716 374,56
2005	46.996	ul. Toruńska-siedziba Pogotowia Ratunkowego	dz. 4/7	0,1717	209 147,77	132 364,27	341 512,04
			dz. 6/12	0,0525	63 950,25	24 150,00	88 100,25
2006		ul. Kujawska, Kruszwica	-	-	-	1 613 492,83	1 613 492,83
2005-2006			-	2,7118	1 801 500,05	2 022 228,32	3 823 728,37
2007-2013							
Nie ustanowiono nieodpłatnego użytkowania nieruchomości							
2014							
Nie ustanowiono nieodpłatnego użytkowania nieruchomości							
2015							
Nie ustanowiono nieodpłatnego użytkowania nieruchomości							
2016							
Nie ustanowiono nieodpłatnego użytkowania nieruchomości							
2017							
Nie ustanowiono nieodpłatnego użytkowania nieruchomości							
2005-2017				2,7118	1 801 500,05	2 022 228,32	3 823 728,37

STAROSTA

Tadeusz Majewski

4. Majątek Powiatu Inowrocławskiego z podziałem na grupy środków trwałych (stan na dzień 31.12.2017 r.)

Wyszczególnienie	GRUPA									Wartości niematerialne i prawne
	I	II	III	IV	V	VI	VII	VIII	IX	
1. Domy Pomocy Społecznej	19 330 483,31 4 135 518,40 15 194 964,91	1 844 475,02 1 464 060,12 380 414,90	631 623,02 568 742,11 62 880,91	291 932,26 241 682,29 50 249,97	165 483,20 122 744,82 42 738,38	1 035 524,51 825 146,92 210 377,59	1 031 860,69 913 860,69 118 000,00	926 322,34 903 497,25 22 825,09	8 500,00 0,00 8 500,00	33 626,41 33 626,41 0,00
DPS Ludzisko	3 755 576,99 862 126,56 2 893 450,43	102 680,79 102 680,79 0,00	164 245,99 101 365,08 62 880,91	22 148,38 22 148,38 0,00	26 765,54 11 193,97 15 571,57	243 399,12 179 610,65 63 788,47	334 472,66 216 472,66 118 000,00	115 693,80 115 693,80 0,00	0,00 0,00 0,00	3 441,29 3 441,29 0,00
DPS Tarnówko	5 278 929,88 872 595,72 4 406 334,16	242 977,63 140 784,21 102 193,42	33 806,31 33 806,31 0,00	81 829,11 61 841,00 19 988,11	0,00 0,00 0,00	145 621,29 128 020,30 17 600,99	214 333,32 214 333,32 0,00	474 600,80 457 175,71 17 425,09	0,00 0,00 0,00	10 471,60 10 471,60 0,00
DPS Warzyn	3 130 049,62 1 385 502,17 1 744 547,45	1 012 522,49 860 428,24 152 094,25	179 541,05 179 541,05 0,00	24 989,50 24 989,50 0,00	121 530,74 97 931,63 23 599,11	166 150,19 117 366,61 48 783,58	181 712,25 181 712,25 0,00	3 332,03 3 332,03 0,00	8 500,00 0,00 8 500,00	375,83 375,83 0,00
DPS Inowrocław	1 857 756,99 394 747,79 1 463 009,20	95 137,36 83 813,08 11 324,28	79 578,00 79 578,00 0,00	93 553,09 79 135,09 14 418,00	0,00 0,00 0,00	379 138,08 306 674,11 72 463,97	102 770,00 102 770,00 0,00	202 777,52 202 777,52 0,00	0,00 0,00 0,00	0,00 0,00 0,00
DPS Parchanie	5 308 169,83 620 546,16 4 687 623,67	391 156,75 276 353,80 114 802,95	174 451,67 174 451,67 0,00	69 412,18 53 568,32 15 843,86	17 186,92 13 619,22 3 567,70	101 215,83 93 475,25 7 740,58	198 572,46 198 572,46 0,00	129 918,19 124 518,19 5 400,00	0,00 0,00 0,00	19 337,69 19 337,69 0,00
2. Ośrodek Wspierania Dziecka i Rodziny w Inowrocławiu	2 289 065,28 342 586,74 1 946 478,54	0,00 0,00 0,00	6 000,00 4 830,00 1 170,00	29 916,16 29 916,16 0,00	7 859,00 91,69 7 767,31	4 109,52 4 109,52 0,00	79 040,00 75 075,00 3 965,00	825 833,98 825 833,98 0,00	0,00 0,00 0,00	7 734,70 7 734,70 0,00
3. Placówki oświatowe i edukacyjne	34 601 902,90 13 996 720,11 20 605 182,79	6 334 362,60 1 809 772,55 4 524 590,05	198 909,21 198 909,21 0,00	935 229,31 833 845,30 101 384,01	270 570,43 229 179,50 41 390,93	920 075,28 789 016,88 131 058,40	520 582,83 520 582,83 0,00	218 540,31 201 923,31 16 617,00	0,00 0,00 0,00	809 693,28 794 441,07 15 252,21
ZSO w Inowrocławiu	4 050 776,16 2 254 896,29 1 795 879,87	478 424,89 71 709,47 406 715,42	0,00 0,00 0,00	2 800,00 2 800,00 0,00	0,00 0,00 0,00	47 946,02 47 946,02 0,00	0,00 0,00 0,00	0,00 0,00 0,00	0,00 0,00 0,00	63 539,04 63 539,04 0,00
II LO w Inowrocławiu	1 756 417,47 1 005 299,35 751 118,12	366 629,52 65 189,91 301 439,61	0,00 0,00 0,00	13 614,01 13 614,01 0,00	0,00 0,00 0,00	46 030,40 0,00 46 030,40	0,00 0,00 0,00	0,00 0,00 0,00	0,00 0,00 0,00	76 346,89 76 346,89 0,00

III LO w Inowrocławiu	9 821 366,59 2 788 822,72 7 032 543,87	441 588,00 131 532,48 310 055,52	0,00 0,00 0,00	32 741,51 32 741,51 0,00	0,00 0,00 0,00	24 399,72 14 363,29 10 036,43	0,00 0,00 0,00	27 766,50 27 766,50 0,00	0,00 0,00 0,00	72 213,15 72 213,15 0,00
ZSP nr 1 w Inowrocławiu	1 155 260,32 442 824,88 712 435,44	1 652 996,98 525 993,70 1 127 003,28	0,00 0,00 0,00	39 068,82 39 068,82 0,00	4 990,00 4 599,12 390,88	43 356,67 43 356,67 0,00	0,00 0,00 0,00	30 606,85 30 606,85 0,00	0,00 0,00 0,00	116 160,16 116 160,16 0,00
ZSP nr 2 w Inowrocławiu	1 473 990,88 493 536,77 980 454,11	440 377,94 63 673,31 376 704,63	0,00 0,00 0,00	24 224,87 24 224,87 0,00	141 513,74 121 204,03 20 309,71	66 993,04 66 993,04 0,00	0,00 0,00 0,00	23 277,94 23 277,94 0,00	0,00 0,00 0,00	78 947,36 78 947,36 0,00
ZSP nr 3 w Inowrocławiu	1 590 304,59 887 482,17 702 822,42	459 418,65 147 645,67 311 772,98	0,00 0,00 0,00	6 671,52 6 671,52 0,00	0,00 0,00 0,00	62 746,00 62 746,00 0,00	0,00 0,00 0,00	0,00 0,00 0,00	0,00 0,00 0,00	50 009,12 50 009,12 0,00
ZSP nr 4 w Inowrocławiu	1 831 893,96 849 459,82 982 434,14	503 895,39 51 503,96 452 391,43	0,00 0,00 0,00	0,00 0,00 0,00	0,00 0,00 0,00	26 420,53 25 869,18 551,35	0,00 0,00 0,00	0,00 0,00 0,00	0,00 0,00 0,00	18 519,20 18 519,20 0,00
ZSP nr 5 w Inowrocławiu	1 050 672,71 283 888,39 766 784,32	701 334,66 178 152,26 523 182,40	0,00 0,00 0,00	23 891,77 23 891,77 0,00	19 308,54 19 308,54 0,00	50 142,70 50 142,70 0,00	0,00 0,00 0,00	11 900,01 198,34 11 701,67	0,00 0,00 0,00	90 511,85 89 218,39 1 293,46
ZSP w Kościelecu	4 653 696,19 1 675 110,52 2 978 585,67	40 990,64 13 748,91 27 241,73	0,00 0,00 0,00	14 264,50 14 264,50 0,00	45 614,17 31 814,33 13 799,84	47 612,10 47 612,10 0,00	0,00 0,00 0,00	20 225,12 20 225,12 0,00	0,00 0,00 0,00	28 643,94 28 643,94 0,00
ZSP w Kruszowicy	2 447 797,53 1 185 738,08 1 262 059,45	789 951,15 462 012,74 327 938,41	0,00 0,00 0,00	8 270,00 8 270,00 0,00	9 900,00 6 352,50 3 547,50	46 738,93 41 484,33 5 254,60	0,00 0,00 0,00	21 425,00 21 425,00 0,00	0,00 0,00 0,00	37 800,70 37 800,70 0,00
ZSP w Kobylnikach	0,00 0,00 0,00	41 364,57 32 769,72 8 594,85	193 366,56 193 366,56 0,00	11 258,05 11 258,05 0,00	0,00 0,00 0,00	2 448,05 2 448,05 0,00	0,00 0,00 0,00	8 989,04 8 989,04 0,00	0,00 0,00 0,00	23 028,41 23 028,41 0,00
ZS im. Marka Kotańskiego w Inowrocławiu	1 240 058,49 623 571,88 616 486,61	403 916,24 63 111,94 340 804,30	5 542,65 5 542,65 0,00	0,00 0,00 0,00	0,00 0,00 0,00	146 993,31 146 993,31 0,00	0,00 0,00 0,00	0,00 0,00 0,00	0,00 0,00 0,00	10 639,40 10 639,40 0,00
CKU w Inowrocławiu	154 342,29 126 672,09 27 670,20	0,00 0,00 0,00	0,00 0,00 0,00	4 000,00 4 000,00 0,00	0,00 0,00 0,00	0,00 0,00 0,00	0,00 0,00 0,00	14 928,64 11 842,46 3 086,18	0,00 0,00 0,00	22 659,48 22 659,48 0,00
CKP w Inowrocławiu	658 017,68 88 976,78 569 040,90	0,00 0,00 0,00	0,00 0,00 0,00	479 067,80 420 005,83 59 061,97	0,00 0,00 0,00	189 462,80 140 503,19 48 959,61	0,00 0,00 0,00	0,00 0,00 0,00	0,00 0,00 0,00	10 711,58 10 711,58 0,00
MDK w Inowrocławiu	1 646 302,45 860 652,71 785 649,74	13 473,97 2 728,48 10 745,49	0,00 0,00 0,00	29 507,36 22 609,32 6 898,04	0,00 0,00 0,00	65 880,00 60 390,00 5 490,00	0,00 0,00 0,00	9 304,50 7 475,35 1 829,15	0,00 0,00 0,00	11 181,80 11 181,80 0,00
Poradnia Psychologiczno- Pedagogiczna w Inowrocławiu	0,00 0,00 0,00	0,00 0,00 0,00	0,00 0,00 0,00	0,00 0,00 0,00	0,00 0,00 0,00	0,00 0,00 0,00	0,00 0,00 0,00	0,00 0,00 0,00	0,00 0,00 0,00	33 414,87 33 414,87 0,00

Powiatowe Centrum Usług Oświatowych w Inowrocławiu	0,00 0,00 0,00	0,00 0,00 0,00	0,00 0,00 0,00	0,00 0,00 0,00	82 386,89 46 962,89 35 424,00	0,00 0,00 0,00	0,00 0,00 0,00	0,00 0,00 0,00	0,00 0,00 0,00	0,00 0,00 0,00	6 303,00 6 303,00 0,00	0,00 0,00 0,00	52 411,39 38 452,64 13 958,75
Młodzieżowy Ośrodek Wychowawczy dla Dziewcząt im. Polskich Olimpijczyków w Kruszwicy	1 071 005,59 429 787,66 641 217,93	0,00 0,00 0,00	0,00 0,00 0,00	0,00 0,00 0,00	163 462,21 163 462,21 0,00	0,00 0,00 0,00	49 243,98 45 900,98 3 343,00	52 905,01 38 169,00 14 736,01	98 500,00 98 500,00 0,00	43 813,71 43 813,71 0,00	0,00 0,00 0,00	0,00 0,00 0,00	12 954,94 12 954,94 0,00
4. Pozostałe:	12 063 421,63 4 763 014,20 7 300 407,43	0,00 0,00 0,00	0,00 0,00 0,00	0,00 0,00 0,00	5 639 846,16 5 395 836,41 244 009,75	3 026,35 3 026,35 0,00	1 567 166,89 1 532 163,06 35 003,83	1 635 173,62 1 552 466,22 82 707,40	9 120 862,99 7 714 901,00 1 405 961,99	1 711 444,05 1 402 745,17 308 698,88	0,00 0,00 0,00	0,00 0,00 0,00	1 864 823,38 1 611 302,38 253 521,00
Zarząd Dróg Powiatowych w Inowrocławiu	2 622 707,86 903 830,19 1 718 877,67	0,00 0,00 0,00	0,00 0,00 0,00	0,00 0,00 0,00	32 337,98 32 337,98 0,00	0,00 0,00 0,00	1 551 240,27 1 525 036,43 26 203,84	93 694,83 77 046,19 16 648,64	2 746 056,06 1 932 895,33 813 160,73	268 532,79 268 532,79 0,00	0,00 0,00 0,00	0,00 0,00 0,00	940 212,91 940 212,91 0,00
Powiatowy Urząd Pracy w Inowrocławiu	0,00 0,00 0,00	0,00 0,00 0,00	0,00 0,00 0,00	0,00 0,00 0,00	3 800 850,72 3 735 031,63 65 819,09	0,00 0,00 0,00	0,00 0,00 0,00	436 881,68 435 004,70 1 876,98	121 400,00 47 450,00 73 950,00	613 115,10 484 723,62 128 391,48	0,00 0,00 0,00	0,00 0,00 0,00	129 222,80 125 642,27 3 580,53
Starostwo Powiatowe w Inowrocławiu	6 676 042,98 3 098 899,65 3 577 143,33	0,00 0,00 0,00	0,00 0,00 0,00	0,00 0,00 0,00	1 370 757,11 1 291 349,87 79 407,24	3 026,35 3 026,35 0,00	7 126,63 7 126,63 0,00	1 035 031,41 987 147,13 47 884,28	251 609,00 251 609,00 0,00	217 059,97 211 016,98 6 042,99	0,00 0,00 0,00	0,00 0,00 0,00	683 763,88 433 823,41 249 940,47
PCPR w Inowrocławiu	0,00 0,00 0,00	0,00 0,00 0,00	0,00 0,00 0,00	0,00 0,00 0,00	109 331,54 109 331,54 0,00	0,00 0,00 0,00	0,00 0,00 0,00	43 200,80 43 200,80 0,00	0,00 0,00 0,00	179 191,50 179 191,50 0,00	0,00 0,00 0,00	0,00 0,00 0,00	24 134,56 24 134,56 0,00
Powiatowy Inspektorat Nadzoru Budowlanego	0,00 0,00 0,00	0,00 0,00 0,00	0,00 0,00 0,00	0,00 0,00 0,00	7 360,00 4 968,00 2 392,00	0,00 0,00 0,00	0,00 0,00 0,00	557,00 557,00 0,00	68 270,00 68 270,00 0,00	9 038,52 9 038,52 0,00	0,00 0,00 0,00	0,00 0,00 0,00	6 677,94 6 677,94 0,00
Komenda Powiatowa Państwowej Straży Pożarnej w Inowrocławiu	2 764 670,79 760 284,36 2 004 386,43	0,00 0,00 0,00	0,00 0,00 0,00	0,00 0,00 0,00	319 208,81 222 817,39 96 391,42	0,00 0,00 0,00	8 799,99 0,00 8 799,99	25 807,90 9 510,40 16 297,50	5 933 527,93 5 414 676,67 518 851,26	424 506,17 250 241,76 174 264,41	0,00 0,00 0,00	0,00 0,00 0,00	80 811,29 80 811,29 0,00
Wartość początkowa Umorzenie	68 284 873,12 23 237 839,45 45 047 033,67	0,00 0,00 0,00	0,00 0,00 0,00	0,00 0,00 0,00	839 558,58 775 507,67 64 050,91	839 558,58 775 507,67 64 050,91	2 011 079,52 1 884 179,07 126 900,45	3 594 882,93 3 170 739,54 424 143,39	10 752 346,51 9 224 419,52 1 527 926,99	3 682 140,68 3 333 999,71 348 140,97	8 500,00 0,00 8 500,00	8 500,00 0,00 8 500,00	2 715 877,77 2 447 104,56 268 773,21
Wartość netto													

KAROSTA
Krzysztof Majewski

Grunty (grupa 0)

Lp.	Wyszczególnienie	Wartość księgowa w zł
1.	Tereny komunikacyjne	13 901 735,87
2.	Grunty orne	993,81
3.	Grunty rolne zabudowane	425 880,00
4.	Tereny mieszkaniowe	308 145,73
5.	Tereny zabudowane inne	4 728 667,24
6.	Tereny różne	378 955,80
7.	Zurbanizowane tereny niezabudowane	1 931 850,93
Razem		21 676 229,38

Zarząd Dróg Powiatowych - 163 543,26 zł wartość gruntów

Straż Pożarna - 1 151 900,00 zł wartość gruntów

Zespół Szkół Ponadgimnazjalnych w Kruszwicy - 106 148,00 zł wartość gruntów

Dom Pomocy Społecznej w Warzynie - 8 412,00 zł wartość gruntów

Zespół Szkół Ponadgimnazjalnych nr 5 w Inowrocławiu - 244 175,00 + 3 225,00 = 247 400,00 zł wartość gruntów

Młodzieżowy Ośrodek Wychowawczy dla Dziełecząt im. Polskich Olimpijczyków w Kruszwicy - 82 161,00 zł wartość gruntów

Grunty całego powiatu = Grunty grupa 0 (suma z tabeli) czyli 21 676 229,38 + grunty ZDP, Straży Pożarnej, ZSP w Kruszwicy, ZSP nr 5 w Inowrocławiu, DPS w Warzynie, MOW w Kruszwicy = 163 543,26 zł + 1 151 900,00 zł + 106 148,00 zł + 8 412,00 zł + 8 412,00 zł + 47 400,00 zł + 82 161,00 zł = **23 435 793,64**

Ogółem majątek Powiatu Inowrocławskiego

Wyszczególnienie	OÓLEM 2017 r.	(w zł)
Wartość początkowa	245 907 508,75	
Umorzenie	95 436 979,94	
Wartość netto	150 470 528,81	

Wartość początkowa = suma wartość początkowa z dużej tabeli dla poszczególnych grup + wartość gruntów

Umorzenie = suma umorzeń z dużej tabeli

Wartość netto = wartość początkowa – umorzenie

Wartości niematerialne i prawne	268 773,21 zł
Budynki, budowle I + II	147 306 449,16 zł
Urządzenia III + IV + V + VI	1 010 738,48 zł
Środki transportu VII	1 527 926,99 zł
Inne śr. transp. VIII	348 140,97 zł
Inwentarz żywy IX -	8 500,00 zł

STAROSTA
Tadeusz Majewski

Zestawienie lokali mieszkalnych Powiatu Inowrocławskiego stan na 31.12.2017 r.

L.p.	Adres	liczba lokali	Pow. użyt. m ²	liczba osób	Jednostki w których znajdują się lokale
1.	Inowrocław ul. Narutowicza 53	4	236,61	15	III Liceum Ogólnokształcące im. Królowej Jadwigi w Inowrocławiu
2.	Inowrocław ul. Średnia 9	1	49,08	2	Centrum Kształcenia Ustawicznego w Inowrocławiu
3.	Inowrocław ul. NMP 14-16	1	57,55	2	Młodzieżowy Dom Kultury w Inowrocławiu
Razem:		6	343,24	19	Obiekty szkolno - oświatowe
4.	Inowrocław ul. Mątewska 17	1	47,00	2	Starostwo Powiatowe w Inowrocławiu
5.	Kościelec 71	1	28,60	2	wspólnota mieszkaniowa
6.	Jaksice ul. Sportowa 4	1	57,90	1	budynek wielofunkcyjny
Razem:		3	133,50	5	Pozostałe obiekty
Ogółem:		9	476,74	24	

W okresie sprawozdawczym z mieszkaniowego zasobu Powiatu, wyłączono ze względu na konieczność uzyskania dodatkowej powierzchni użytkowej dla jednostki organizacyjnej jeden lokal mieszkalny Ludzisku 79 o pow. 44,50 m² (Dom Pomocy Społecznej w Ludzisku).


STAROSTA
Tadeusz Majewski