

# Zarząd Dróg Wojewódzkich w Bydgoszczy



ul. Fordońska 6; 85-085 Bydgoszcz  
NIP 554-22-19-944  
sekretariat 37-05-715  
fax 37-05-721  
<http://www.zdw-bydgoszcz.pl>  
email: [zdw.byd@zdw-bydgoszcz.pl](mailto:zdw.byd@zdw-bydgoszcz.pl)

*Inf. J. J. J. BR*

Bydgoszcz, dnia 20.12.2011r.

ZDW-T1b.507- 114/1 /2011

*BR. 0003.126.2011*

*SPK...  
Marszałkowski*



**Starosta Powiatu  
Inowrocławskiego**

**ul. Poznańska 384 c  
88-100 Inowrocław**

**dot.: wyznaczenia przejścia dla pieszych na wysokości kościoła na drodze wojewódzkiej nr 255 w miejscowości Trląg gm. Janikowo**

W odpowiedzi na pismo dotyczące wyznaczenia przejścia dla pieszych na drodze wojewódzkiej nr 255 w miejscowości Trląg. przy kościele, Zarząd Dróg Wojewódzkich w Bydgoszczy wyznaczył spotkanie w terenie. W czasie przeprowadzonej wizji, która odbyła się dnia 10 listopada 2011r. z udziałem przedstawicieli Urzędu Marszałkowskiego, Policji, Radnego, Księdza Proboszcza miejscowej parafii oraz zarządu drogi stwierdzono co następuje: kościół w miejscowości Trląg zlokalizowany jest w obrębie skrzyżowania DW nr 255 i drogi powiatowej nr 2407 przy drodze wojewódzkiej. Droga wojewódzka przez całą miejscowość Trląg posiada jednostronny chodnik ( strona lewa ). W odległości około 50 m od głównej bramy kościoła znajduje się prawidłowo zlokalizowane i oznakowane przejście dla pieszych gwarantujące bezpieczne przekroczenie jezdni i dojście do głównej bramy wejściowej na teren kościoła.

Zgłoszony przez Radnego Pana Marka Szubargę problem (jak ustalono w terenie) dotyczy wyznaczenia dodatkowego przejścia dla wiernych dojeżdżających do kościoła samochodami.

Stwierdzono, że kierowcy zwyczajowo parkują swoje pojazdy na terenie nieoznakowanym, bezpośrednio przyległym do drogi wojewódzkiej, po przeciwnej stronie kościoła.

Miejsce to jest wyjątkowo niebezpieczne z uwagi na brak widoczności poziomej przy zjeździe jak również wyjeździe na drogę (droga na tym odcinku przebiega w łukach poziomych o bardzo małych promieniach), a zatem brak jest również na tym odcinku drogi wymaganej odległości na zatrzymanie, co jest warunkiem bezwzględnie koniecznym przy wyznaczeniu przejść dla pieszych.

Jako zarząd drogi wojewódzkiej, jako alternatywne rozwiązanie proponujemy zmianę lokalizacji parkingu dla wiernych tego kościoła, i urządzenia go w innym miejscu celem zagwarantowania bezpiecznego dojścia do kościoła.

Ponadto pragniemy poinformować, że w wyniku dokonanego sprawdzenia w terenie komisja zdecydowała o konieczności wprowadzenia zmian w oznakowaniu pionowym na odcinku drogi wojewódzkiej, przebiegającej w obrębie kościoła. Odcinek od km 11+428 do km 11+724 należy oznakować znakami B-33 „ograniczenie prędkości do 40 km/h” oraz wprowadzić znaki A-30 z tabliczką WYPADKI na żółtym tle, z napisem KIEROWCO ZWOLNIJ.

Ponadto komisja ustaliła, że ze względu na liczne zjazdy, zwartą zabudowę i istniejące oświetlenie należy rozszerzyć obszar zabudowany i znaki D-42 i D-43 „obszar zabudowany” należy umieścić pod istniejącymi znakami E-17a i E-18a w km 11+801. Obszarem zabudowanym będzie objęty również dojazd do skrzyżowania na drodze powiatowej. Zarząd Dróg Powiatowych w Inowrocławiu ustawi znaki D-42 i D-43 na drodze powiatowej. Rejon Dróg Wojewódzkich w Inowrocławiu wykona projekt zmiany organizacji ruchu i ustawi znaki w terenie. Znaki D-42 i D-43 zostaną przestawione w km 11+801 do 15 grudnia br., natomiast znaki na żółtej tablicy (A-30 z tab. kierowco zwolnij) zostaną ustawione w terminie do końca II kwartału 2012r.

Otrzymują:

1. Adresat
2. a/a

Do wiadomości:

1. Urząd Marszałkowski w Toruniu
2. WRD KWP Bydgoszcz
3. Burmistrz Gminy Janikowo  
ul. Przemysłowa 6  
88-160 Janikowo
4. Radny Pan Marek Szubarga
5. RDW Inowrocław
6. ZDP Inowrocław  
ul. Poznańska 384c  
88-100 Inowrocław

Załącznik:

1. 1 protokół z wizji w terenie z dnia 10.11.2011r.

Sprawę prowadzi:

St. Specjalista Wydziału Dróg  
mgr inż. Katarzyna Bałażyk  
tel. 52 370 57 24  
email: k.balazyk@zdw-bydgoszcz.pl

Zaopiniował:

Naczelnik Wydziału Dróg  
mgr inż. Janina Michalak, tel. 52 370 57 22

p.o. Z-ca Dyrektora  
ds. Technicznych

inż. Sebastian Borowiak

Tulog ..... dnia 10.11.2014

PROTOKÓŁ

Sporządzony dnia 10.11.14 ..... na okoliczność przeprowadzenia oględzin w sprawie

możliwości rekonstrukcji przejścia

Droga wojewódzka nr 251 ..... Pakość - Stela  
(nazwa, odcinek drogi)

Miejscowość Tulog

Stosownie do zawiadomienia z dnia 10.11.2014 Nr LDW TAB 507-114/M

Obecni:

- 1. P. Pajdakowski - UM Tomi
- 2. G. Piętel - UM Tomi
- 3. W. Mojsławski - NIKO KWP Bydgoszcz
- 4. A. Koszowski - ZOP Inowrocław
- 5. M. Szałowski - wódz
- 6. E. Głodzik - KPW Inowrocław
- 7. B. Nidziszka - ZPW Bydgoszcz
- 8. K. Bortnicki - ZPW Bydgoszcz

W obecności wyżej wymienionych osób dokonano oględzin, ustalając stan faktyczny:

Obszar ul. 11+405 skrzyżowanie z DP 11+542  
 Ze względu na nieopisanie tutaj odpowiednio przekazu  
 do 60 km na drodze do + DP 2407  
 Na terenie parkingi graniczny na placu kawiarni

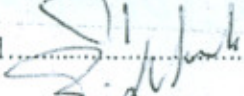




W km 11+364 istnieją przepie dla popytu

Strony obecne przy przeprowadzeniu oględzin złożyły następujące opinie, uwagi i postanowienia:

- 2 uwagi na liście zarys, istniejące uświetlenie
- wielki strop szklany, pręgnięci<sup>wa</sup> 11+801 (H) p. czerwona  
kolor
- Na dwóch punktach widać wycięcia w ścianach: D-42 E-112  
E-112)
- i D-43. Strop przewidziany w projekcie z planu wykonania projektu  
zrobiony z płyt gipsowych
- A-30 wycięcia w ścianach z tynkami, słowna uwaga

Protokół odczytano i podpisano.

Podpisy osób biorących udział:

- 1. 
- 2. 
- 3. 
- 4. Kowalski A. Kacimierz, Naczelny Wzrost Zdr. w Warszawie
- 5. 
- 6. 

8 K. Danin Kowalski

Odmówili podpisu protokołu:

z powodu.....

z powodu.....