

PROTOKÓŁ NR 25/08
NR 21/08

wspólnego posiedzenia, Komisji Zdrowia i Polityki Społecznej z Komisją Ochrony Środowiska, Rolnictwa i Leśnictwa odbytego 21 listopada 2008 roku. Obradom przewodniczył p. Andrzej Sieradzki, Przewodniczący Komisji Ochrony Środowiska, Rolnictwa i Leśnictwa.

Zaproszeni goście:

1. p. Tadeusz Majewski Starosta Inowrocławski
2. p. Anna Berendt Skarbnik Powiatu
3. p. Jan Madziarski Naczelnik Wydziału Geodezji, Kartografii, Katastru i Gospodarki Nieruchomościami
4. p. Rafał Walter Dyrektor Powiatowego Centrum Pomocy Rodzinie
5. p. Przemysław Stefański Dyrektor Powiatowego Urzędu Pracy.

Posiedzenie komisji rozpoczęło się o godzinie 13.30, zakończyło się o godzinie 14.45.

W posiedzeniu uczestniczyły osoby podpisane na listach obecności, które stanowią załącznik nr 1 i nr 2 do protokołu.

Porządek obrad wspólny do obu komisji:

1. Otwarcie posiedzenia oraz stwierdzenie quorum.
2. Przyjęcie protokołu ostatniego posiedzenia.
3. Zaopiniowanie projektu uchwały Rady Powiatu w Inowrocławiu w sprawie uchwalenia budżetu Powiatu Inowrocławskiego na 2009 rok.
4. Zaopiniowanie projektu „Powiatowej Strategii Rozwiązywania Problemów Społecznych na lata 2008 – 2013.
5. Sprawy bieżące.

Komisja Ochrony Środowiska, Rolnictwa i Leśnictwa po zapoznaniu się z powyższymi informacjami odbędzie posiedzenie wyjazdowe w Nadgoplańskim Parku Tysiąclecia.

Komisja Zdrowia i Polityki Społecznej będzie kontynuowała posiedzenie i dokonała oceny realizacji prac związanych ze standaryzacją w DPS – ie w Inowrocławiu oraz w DPS – ie w Ludzisku.

Ad. 1

Przewodniczący Komisji Ochrony Środowiska, Rolnictwa i Leśnictwa p. Andrzej Sieradzki dokonał otwarcia posiedzenia. Powitał członków obu komisji oraz zaproszonych gości. Na podstawie list obecności stwierdził prawomocność obrad.

Prowadzący obrady zaproponował, aby zaplanowane posiedzenie wyjazdowe do Nadgoplańskiego Parku Tysiąclecia ze względu na zaistniałą sytuację (wspólne posiedzenie) przenieść na inny termin. Ponadto zaproponował poszerzenie porządku o zaopiniowanie projektu uchwały Rady Powiatu Inowrocławskiego w sprawie przyjęcia sprawozdania z prac Komisji Inwentaryzacyjnej Mienia Skarbu Państwa Powiatu Inowrocławskiego. Następnie zapytał, czy ktoś z członków komisji chciałby wnieść inne uwagi do proponowanego porządku. Członkowie Komisji nie wnieśli innych uwag, propozycji i zmian do porządku i przyjęli go jednogłośnie.

Ad. 2

Przewodniczący Komisji Ochrony Środowiska, Rolnictwa i Leśnictwa poinformował, że zapoznał się protokołem ostatniego posiedzenia, który wcześniej został sporządzony i znajduje się w Biurze Rady. Nikt nie zgłosił żadnych uwag do jego treści. Zaproponował przyjęcie przez członków komisji. Protokół przyjęto jednogłośnie.

Ad.3

Projekt uchwały Rady Powiatu Inowrocławskiego w sprawie uchwalenia budżetu Powiatu Inowrocławskiego na 2009 rok przedstawiła Naczelnik Wydziału Budżetowo – Finansowego p. Bogumiła Giża (załącznik nr 3 do protokołu). Uzasadniła potrzebę podjęcia uchwały i wniosła o jej pozytywne zaopiniowanie.

Przewodniczący komisji poprosił o informację o deficycie i emisji obligacji.

Naczelnik Wydziału Budżetowo – Finansowego p. Bogumiła Giża poinformowała, że 30 mln. zł. deficyt budżetowy proponuje się sfinansować emisją obligacji komunalnych na inwestycje w wysokości 25 mln. zł i kredytem konsumpcyjnym w wysokości 5 mln. zł.

Radny p. Leonard Maciejewski zapytał, czy Zarząd Powiatu rozpatrywał projekt budżetu w kontekście sytuacji finansowo – ekonomicznej w Polsce i w Europie, ponieważ na szczeblu budżetu centralnego te relacje prawdopodobnie będą gorsze, niż są przewidywane - będzie niższy PKB – stwierdził radny.

Radny p. Sławomir Szeliga i Wicestarosta Inowrocławski powiedziało, że trudno przewidzieć, w jaki sposób sytuacja makroekonomiczna jeżeli chodzi o finanse

nas dotknie. Dlatego proponując deficyt i sposób jego pokrycia, Zarząd starał się zachować te wszystkie parametry, które są konieczne do spełnienia, aby budżet został zaakceptowany przez Radę Powiatu i Regionalną Izbę Obrachunkową. Zarząd uważa, że ze względu na sytuację finansową im szybciej i więcej zostanie wykonanych inwestycji, a plan spłaty rozłoży się na lata, to będzie to bardzo korzystne. Ponadto Zarząd starał się, aby poziom tego zadłużenia nie zbliżał nas do granicy, która skutkowałaby obcinaniem wydatków. Pan radny podkreślił, że jest to duże wyzwanie, a budżet jest ambitny i bezpieczny. Zarząd stara się pozyskać środki zewnętrzne z przeznaczeniem na inwestycje.

Radny p. Leonard Maciejewski zgodził się z przedmówcą, ale powiedział, że jego interesowało tylko to, czy w ogóle Zarząd te kwestie rozważał.

Przewodniczący komisji stwierdził, iż życzyłoby, aby ten budżet udało się zrealizować i wszystkie istotne inwestycje wykonać.

W związku z tym, że nie było więcej głosów w dyskusji, Przewodniczący komisji poddał pod głosowanie przedłożony projekt uchwały, który Komisja Ochrony Środowiska, Rolnictwa i Leśnictwa zaopiniowała jednogłośnie pozytywnie.

Ad. 4

Projekt uchwały Rady Powiatu Inowrocławskiego w sprawie przyjęcia „Powiatowej Strategii Rozwiązywania Problemów Społecznych na lata 2008 – 2013” przedstawił Dyrektor Powiatowego Centrum Pomocy Rodzinie p. Rafał Walter. Uzasadnił potrzebę podjęcia uchwały i wniósł o jej pozytywne zaopiniowanie.

Radny p. Leonard Maciejewski zapytał, w oparciu o jakie źródła obliczane są prognozy demograficzne?

Dyrektor Powiatowego Centrum Pomocy Rodzinie p. Rafał Walter odpowiedział, że w oparciu o źródła Głównego Urzędu Statystycznego.

W związku z tym, że nie było więcej głosów w dyskusji, Przewodniczący komisji poddał pod głosowanie przedłożony projekt uchwały, który Komisja Ochrony Środowiska, Rolnictwa i Leśnictwa zaopiniowała jednogłośnie pozytywnie.

Ad. 5

Projekt uchwały Rady Powiatu Inowrocławskiego w sprawie przyjęcia sprawozdania z prac Komisji inwentaryzacyjnej Mienia Skarbu Państwa Powiatu Inowrocławskiego przedstawił Naczelnik Wydziału Geodezji,

Kartografii, Katastru i Gospodarki Nieruchomościami p. Jan Madziarski (załącznik nr 4 do protokołu). Uzasadził potrzebę podjęcia uchwały i wniósł o jej pozytywne zaopiniowanie.

Radny p. Leonard Maciejewski odniósł się do zapisu na str. 3 „Zarząd Powiatu Inowrocławskiego zrezygnował z ubiegania się o własność nieruchomości położonej przy ul. Roosevelta 23 w Inowrocławiu”. Poinformował, że wskazany budynek był własnością Skarbu Państwa i Starosta w jego imieniu przekazał go prokuraturze. Następnie radny zapytał o Zespół Szkół im. Marka Kotańskiego w Inowrocławiu.

Naczelnik Wydziału Geodezji, Kartografii, Katastru i Gospodarki Nieruchomościami p. Jan Madziarski poinformował, że wszystkie potrzebne dokumenty zostały przygotowane. Jest tylko jeden problem, bo część tego obiektu, a konkretnie schody (obecnie jest tam winda) jest na innej działce. Dokonano podziału terenu drogi, wydzielając obszar zajęty przez schody (windę) celem przekazania pełnej dokumentacji do Wojewody.

Radny p. Leonard Maciejewski wskazał na Zespół Szkół Ponadgimnazjalnych w Kobylnikach i zapytał czy problem, który blokował całą procedurę zespołu pałacowo – parkowego jest dalej przeszkodą?

Naczelnik Wydziału Geodezji, Kartografii, Katastru i Gospodarki Nieruchomościami p. Jan Madziarski potwierdził, że dalej jest przeszkodą i należy go w przyszłym roku rozwiązać.

W związku z tym, że nie było więcej głosów w dyskusji, Przewodniczący komisji poddał pod głosowanie przedłożony projekt uchwały, który Komisja Ochrony Środowiska, Rolnictwa i Leśnictwa zaopiniowała jednogłośnie pozytywnie.

Ad. 6

W sprawach bieżących Przewodniczący Komisji Ochrony Środowiska, Rolnictwa i Leśnictwa radny p. Andrzej Sieradzki poinformował, że brał udział w odczycie ekspertyzy dotyczącej odkrywki „Tomysławice”, która została przygotowana na zlecenie Marszałka. Firma z Wrocławia ekspertyzę wykonała rzetelnie i przedstawiono parę wariantów. Oparta została ona na szerokich badaniach prób glebowych i wykonana na terenie Gminy Kruszwica oraz na odcinku między Tomysławicami a jeziorem Gopło. Wykonano około 70 otworów geologicznych odwiertów. Naukowcy i hydrologi jednoznacznie określili, że odkrywka w Tomysławicach nie będzie miała negatywnego wpływu na poziom wód jeziora Gopło. Podkreślił, że budzi to wielkie kontrowersje, ale jeżeli są badania naukowe potwierdzone pracami w terenie należy domniemać,

że te obliczenie rzetelnie odzwierciedlają warunki hydrogeologiczne i hydrologiczne w glebie. Należy mieć nadzieję, że jest to prawda. Jako Dyrektor Nadgoplańskiego Parku Tysiąclecia powiedział, że byłoby porażką nas wszystkich, gdyby okazało się, że za 25 lat wody jeziora Gopło drastycznie się obniżają. Ponadto poinformował, że w Tomysławicach prace już ruszyły, a rok 2010 będzie rokiem przygotowania do właściwych prac na odkrywce. Do tej pory wszystkie obostrzenia, które zostały wydane przez Wojewodę są przez kopalnię rzetelnie respektowane.

Radny p. Leonard Maciejewski przypomniał, że są opracowania naukowe, które potwierdzają, iż od ponad 100 – u lat na terenie naszego Powiatu następuje stepowanie Kujaw i północnej części Wielkopolski (pas odcinka od Inowrocławia aż do Leszna). Poinformował, że pamięta lata kiedy na terenie naszego Powiatu suma rocznych opadów sięgała zaledwie 220 mm, przy średniej krajowej ponad 500 mm, a czynnikiem determinującym sumę opadów jest zalesienie oraz ilość i obszar zbiorników wodnych. U nas te dwa czynniki są właściwie w katastrofalnym stanie – zalesienie zaledwie w 9% i jest to 3 razy mniej niż średnia krajowa (prawie 30%), a zbiorniki wodne są w małej ilości. Ponadto poinformował, że przed 3 – ma laty uczestniczył w konferencji i wówczas Naczelnik p. Witold Kowalewski przygotował mu informację - p. radny wówczas występował - łagodnie protestując przeciwko temu zamiarowi, ale pozostawiając prawo naukowcom, specjalistom, którzy w sposób obiektywny mieli opracować, jakie są rzeczywiste powody tych zagrożeń. Pan Naczelnik czerpał informacje z bardzo porządnych źródeł, a dotyczące przede wszystkim ujęć wody w Trzaskach. Już wtedy stwierdzono, że od wielu lat poziom wody pitnej na tym terenie maleje. Zdaniem radnego jest to problem niezwykle trudny.

Radny p. Sławomir Szeliga poinformował o kilku inwestycjach, których odbiór nastąpi w najbliższym czasie tzn. dzisiaj nastąpi odbiór chodnika na terenie Gminy Rojewo w miejscowości Ściborze, który został wykonany w ramach porozumienia między Powiatem a Gminą Rojewo. Ponadto p. radny poinformował, że dzisiaj odbyło się spotkanie w Starostwie z okazji dnia pracownika socjalnego i zostały wręczone listy gratulacyjne pracownikom wszystkich placówek pomocy społecznej. Poinformował również, że kończy się duża inwestycja w ramach programu „Orlik 2012” i w przyszłą niedzielę o godz. 12.00 nastąpi otwarcie tego boiska. Druga inwestycja sportowa, to budowa hali sportowej przy III Liceum Ogólnokształcącym. Ponadto w Inowrocławiu przy ul. Szymborskiej w najbliższych dniach zostanie zakończona inwestycja, która była realizowana wspólnie z Gminą Miasto Inowrocław – budowa chodnika i ścieżki rowerowej.


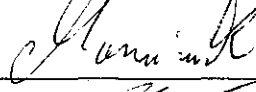

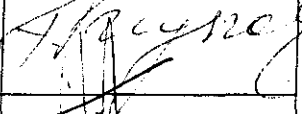

Na tym wspólne posiedzenie zakończono.

Przewodnicząca
Komisji Zdrowia
i Polityki Społecznej
Agnieszka Szeliga
Agnieszka Szeliga

Przewodniczący
Komisji Ochrony Środowiska,
Rolnictwa i Leśnictwa
Andrzej Sieradzki
Andrzej Sieradzki

Protokołowała
Jadwiga Antczak
Jadwiga Antczak



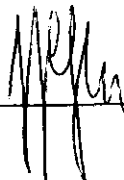
Lista obecności członków
Komisji Ochrony Środowiska, Rolnictwa i Leśnictwa
na posiedzeniu w dniu 21. Lipca 2008r.

l.p.	Nazwisko i imię	Podpis
1.	Sieradzki Andrzej – przewodniczący	
2.	Marciniak Longin – z-ca przewodniczącego	
3.	Kawka Bogusław	
4.	Kryszak Feliks	
5.	Maciejewski Leonard	


Zaproszeni goście:

1. p. Tadeusz Majewski
Stowarzyszenie Młodzi Rolnicy
2. p. Anna Berek
Stowarzyszenie Rolników
3. p. Paweł Madziński
Kancelaria m. dr. Geodezji,
z antrop. i kart. i Geosp. i Geoinf.
4. p. Rafał Walter
Dyrektor PCPR
5. p. Przemysław Stefanowski
Dyrektor OUP

.....

.....
1/2 1/20...............

**Lista obecności członków
Komisji Zdrowia i Polityki Społecznej
na posiedzeniu w dniu 29. Wstpnada 2008v.**

l.p.	Nazwisko i imię	Podpis
1.	Szeliga Agnieszka – przewodniczący	A. Szeliga
2.	Szadkowska Anna – z-ca przewodniczącego	A. Szadkowska
3.	Czachor Paweł	nieobecny
4.	Szeliga Sławomir	
5.	Szumlańska Zyta	nieobecna

Zaproszeni goście:

1. p. Tadeusz Majewski.....
Stanoška Mnoučavski
2. p. Anna Perewidt.....
Slavomir Šovialu
3. p. Rafail Halber.....
Dyrektor PCR
4. p. Izemirčan Stojanovski.....
Dyrektor PHP

.....

Wiz. Perewidt

.....

.....

.....

UCHWAŁA Nr/...../2008
RADY POWIATU INOWROCŁAWSKIEGO
z dnia grudnia 2008 r.

Projekt

w sprawie uchwalenia budżetu Powiatu Inowrocławskiego na 2009 rok

Na podstawie art. 12 pkt 5 ustawy z dnia 5 czerwca 1998 r. o samorządzie powiatowym (Dz. U. z 2001 r. Nr 142, poz. 1592, z późn. zm.¹) oraz art. 165, art. 165 a, art. 166, art. 184, art. 188 ust. 2 pkt 1, art. 195 ust. 2 ustawy z dnia 30 czerwca 2005 r. o finansach publicznych (Dz. U. Nr 249, poz. 2104, z późn. zm.²) uchwała się, co następuje:

§ 1. 1. Dochody budżetu powiatu w wysokości 126.797.753,- zł
zgodnie z załącznikiem nr 1,
z czego:

1) dochody majątkowe 4.265.843,- zł
w tym:
a) dotacje i środki na inwestycje 1.263.000,- zł,
b) dochody ze sprzedaży majątku 3.002.843,- zł,

2) dochody bieżące 122.531.910,- zł
w tym:
a) dochody własne 30.826.352,- zł,
b) dotacje celowe 23.532.272,- zł,
c) subwencje 68.173.286,- zł.

2. Plan dochodów związanych z realizacją zadań zleconych, odprowadzanych do budżetu państwa w wysokości **2.338.000,- zł** zgodnie z załącznikiem nr 2.

§ 2. 1. Wydatki budżetu powiatu w wysokości: 156.797.753,- zł
zgodnie z załącznikiem nr 3,
z czego:

1) wydatki bieżące 120.513.743,- zł
w tym:
a) wynagrodzenia i pochodne od wynagrodzeń 77.352.250,- zł,
b) dotacje 7.158.623,- zł,
c) wydatki na obsługę długu publicznego 700.000,- zł,

2) wydatki majątkowe 36.284.010,- zł
w tym: wydatki inwestycyjne 36.284.010,- zł,
zgodnie z załącznikiem nr 3a.

2. Limity wydatków na wieloletnie programy inwestycyjne w latach 2009 – 2011 zgodnie

¹ Zmiany tekstu jednolitego wymienionej ustawy zostały ogłoszone w Dz. U. z 2002 r. Nr 23, poz. 220, Nr 62, poz. 558, Nr 113, poz. 984, Nr 153, poz. 1271, Nr 200, poz. 1688, Nr 214, poz. 1806, z 2003 r. Nr 162, poz. 1568, z 2004 r. Nr 102, poz. 1055, Nr 167, poz. 1759, z 2007 r. Nr 173, poz. 1218 oraz z 2008 r. Nr 180, poz. 1111.

² Zmiany wymienionej ustawy zostały ogłoszone w Dz. U. z 2005 r. Nr 169, poz. 1420, z 2006 r. Nr 45, poz. 319, Nr 104, poz. 708, Nr 170, poz. 1217 i 1218, Nr 187, poz. 1381, Nr 249, poz. 1832 oraz z 2007 r. Nr 82, poz. 560, Nr 88, poz. 587, Nr 115, poz. 791 i Nr 140, poz. 984.

3. Wydatki na programy i projekty realizowane ze środków pochodzących z funduszy strukturalnych i Funduszu Spójności w wysokości **108.108,- zł**, zgodnie z załącznikiem nr 5.

§ 3. 1. Deficyt budżetu powiatu w wysokości **30.000.000,- zł**, który zostanie pokryty przychodami pochodzącymi z:

a) emisji obligacji	25.000.000,- zł
b) zaciągniętego kredytu	5.000.000,- zł

2. Przychody budżetu w wysokości **30.793.440,- zł**, **rozchody** w wysokości **793.440,- zł**, zgodnie z załącznikiem nr 6.

§ 4. W budżecie tworzy się rezerwy:

1) ogólną w wysokości	600.000,- zł
2) celową w wysokości z przeznaczeniem na:	2.190.000,- zł
- realizację zadań własnych z zakresu zarządzania kryzysowego	70.000,- zł
- prace konserwatorskie, restauratorskie i roboty budowlane obiektów zabytkowych	600.000,- zł
- zadania publiczne realizowane przez organizacje pozarządowe oraz inne podmioty działające w sferze pożytku publicznego (w tym w zakresie pomocy społecznej - na prowadzenie ośrodka interwencji kryzysowej 170.000,- zł)	670.000,- zł
- wydatki związane z realizacją programów z udziałem środków pochodzących z budżetu Unii Europejskiej	850.000,- zł

§ 5. 1. Dochody i wydatki związane z realizacją zadań z zakresu administracji rządowej i innych zadań zleconych odrębnymi ustawami, zgodnie z załącznikiem nr 7 i nr 7a.

2. Dochody i wydatki związane z realizacją zadań z zakresu administracji rządowej wykonywanych na podstawie porozumień z organami administracji rządowej, zgodnie z załącznikiem nr 8 i nr 8a.

3. Dochody i wydatki związane z realizacją zadań wykonywanych na podstawie porozumień (umów) między jednostkami samorządu terytorialnego, zgodnie z załącznikiem nr 9 i nr 9a.

§ 6. 1. Plan przychodów i wydatków w łącznej kwocie (zbiorczo) dla zakładów budżetowych:

- przychody	1.170.907,- zł
- wydatki	1.170.907,- zł

zgodnie z załącznikiem nr 10.

2. Plan dochodów i wydatków w łącznej kwocie (zbiorczo) dla dochodów własnych jednostek budżetowych:

- dochody	482.380,- zł
- wydatki	481.868,- zł

zgodnie z załącznikiem nr 10.

§ 7. 1. Dotacje podmiotowe dla:

1) powiatowych instytucji kultury na kwotę	650.000,- zł
2) działających na terenie powiatu niepublicznych szkół w wysokości	4.236.000,- zł
3) utworzonego przez powiat Publicznego Specjalistycznego Zakładu Opieki Zdrowotnej	90.000,- zł
4) powiatowego zakładu budżetowego Bursa Szkolna Nr 1	839.307,- zł

zgodnie z załącznikiem nr 11.

2. Dotacje celowe na zadania własne powiatu realizowane przez podmioty należące i nienależące do sektora finansów publicznych na łączną kwotę **99.000,- zł**, zgodnie z załącznikiem nr 12.

§ 8. 1. Plan przychodów i wydatków dla:

1) **Powiatowego Funduszu Ochrony Środowiska i Gospodarki Wodnej** w wysokości:
- przychody **1.200.000,- zł**,
- wydatki **1.200.000,- zł**,

zgodnie z załącznikiem nr 13,

2) **Powiatowego Funduszu Gospodarki Zasobem Geodezyjnym i Kartograficznym** w wysokości:

- przychody **900.000,- zł**,
- wydatki **1.541.342,- zł**,

zgodnie z załącznikiem nr 14,

2. Przyjmuje się do wiadomości plan przychodów i wydatków Państwowego Funduszu Rehabilitacji Osób Niepełnosprawnych w wysokości:

- przychody **3.500.000,- zł**,
- wydatki **3.500.000,- zł**,

zgodnie z załącznikiem nr 15.

§ 9. Limity zobowiązań z tytułu emisji papierów wartościowych oraz kredytów i pożyczek zaciąganych na:

1) sfinansowanie przejściowego deficytu budżetu w kwocie **2.000.000,- zł**,
2) sfinansowanie planowanego deficytu w kwocie **30.000.000,- zł**.

§ 10. Upoważnia się Zarząd Powiatu do:

1) zaciągania kredytów i pożyczek na pokrycie występującego w ciągu roku przejściowego deficytu budżetu do wysokości **2.000.000,- zł**,

2) zaciągania zobowiązań:

a) na finansowanie wydatków na wieloletnie programy inwestycyjne oraz na zadania wynikające z kontraktów wojewódzkich do wysokości określonej w załączniku nr 4,

b) z tytułu umów, których realizacja w roku następnym (2010) jest niezbędna dla zapewnienia ciągłości działania powiatu i termin zapłaty upływa w 2010 roku na łączną kwotę **3.000.000,- zł**,

3) dokonywania zmian w planie wydatków z wyłączeniem przeniesień między działami,

4) lokowania wolnych środków budżetowych na rachunkach bankowych w innych bankach niż bank prowadzący obsługę budżetu powiatu.

§ 11. Załącza się prognozę łącznej kwoty długu powiatu na koniec 2009 roku i lata następne, zgodnie z załącznikiem nr 16a i planowane spłaty zobowiązań na 2009 r. i lata następne, zgodnie z załącznikiem nr 16b.

§ 12. Wykonanie uchwały powierza się Zarządowi Powiatu.

§ 13. Uchwała wchodzi w życie z dniem 1 stycznia 2009 r. i podlega opublikowaniu poprzez wywieszenie na tablicy ogłoszeń Starostwa Powiatowego w Inowrocławiu.

**Przewodniczący
Rady Powiatu Inowrocławskiego**

Piotr Czarnolewski

*nie wnoszę zastrzeżeń
pod względem prawnym*
2008.11.06
data
.....
radca prawny
.....
Kamień
1-500

**UZASADNIENIE DO UCHWAŁY Nr/...../2008
RADY POWIATU INOWROCŁAWSKIEGO
z dnia grudnia 2008 r.**

w sprawie uchwalenia budżetu Powiatu Inowrocławskiego na 2009 rok

Zarząd Powiatu Inowrocławskiego, działając na podstawie ustawy z 30 czerwca 2005 r. o finansach publicznych (Dz.U. Nr 249, poz. 1592, z późn.zm.) – a także w oparciu o uchwałę nr XVIII/187/2008 Rady Powiatu Inowrocławskiego z dnia 29 maja 2008 r. w sprawie określenia trybu prac nad projektem uchwały budżetowej Powiatu Inowrocławskiego na rok 2009 przedkłada projekt uchwały budżetowej na 2009 r.

Przedłożony projekt budżetu skonstruowany został w oparciu o wstępne wielkości subwencji i dochodów z tytułu udziału we wpływach z podatku dochodowego od osób fizycznych (pismo Ministra Finansów z 10 października 2008 r. znak: ST4-4820-763/2008), dotacji (pismo z Kujawsko – Pomorskiego Urzędu Wojewódzkiego w Bydgoszczy z 22 października br. Nr WFB.I.-3010/60-15/08) oraz o wnioski wypracowane na komisjach problemowych Rady Powiatu.

Podstawowe parametry projektu budżetu Powiatu Inowrocławskiego na rok 2009 ukształtowały się następująco:

1. Dochody	126.797.753,- zł
2. Wydatki	156.797.753,- zł
3. Deficyt	30.000.000,- zł

Zarząd Powiatu w projekcie budżetu na 2009 r. na wydatki **inwestycyjne i zakupy inwestycyjne** przeznaczył kwotę **36.284.010,- zł** tj. **23,14%** wydatków ogółem, z czego ze **środków własnych** zabezpieczył kwotę **35.021.010,- zł**.

W przedłożonym projekcie budżetu Zarząd zabezpieczył środki na **10%** podwyżkę wynagrodzeń dla nauczycieli oraz **5%** podwyżkę wynagrodzeń dla pozostałych pracowników jednostek organizacyjnych powiatu.

W myśl art. 82 ustawy o finansach publicznych Zarząd Powiatu Inowrocławskiego proponuje sfinansować planowany deficyt emisją obligacji komunalnych na kwotę **25.000.000,- zł** oraz zaciągniętym kredytem w kwocie **5.000.000,- zł**.

Zgodnie z art.12 pkt.5 ustawy z dnia 5 czerwca 1998 r. o samorządzie powiatowym (Dz. U. z 2001 r. Nr 142, poz. 1592, z późn. zm.) do wyłącznej właściwości rady powiatu należy uchwalanie budżetu. Projekt budżetu spełnia warunki określone w art.165, art. 165 a, art. 166, art.184, art.188 ust. 2 pkt 1, art. 195 ust.2 ustawy z dnia 30 czerwca 2005 r. o finansach publicznych (Dz. U. Nr 249, poz. 2104, z późn. zm.).

W związku z powyższym podjęcie uchwały uznać należy za zasadne.

SEKRETNIA POWIATU
Anna Bercout

STAROSTA
Tadeusz Majewski

UCHWAŁA Nr/...../2008
RADY POWIATU INOWROCŁAWSKIEGO
z dnia 2008 r.

w sprawie przyjęcia sprawozdania z prac Komisji Inwentaryzacyjnej Mienia Skarbu Państwa Powiatu Inowrocławskiego.

Na podstawie art. 12 pkt 4 ustawy z dnia 5 czerwca 1998 r. o samorządzie powiatowym (Dz. U. z 2001 r. Nr 142, poz. 1592, z późn. zm. ¹) uchwała się, co następuje:

§ 1. Przyjąć sprawozdanie Komisji Inwentaryzacyjnej Mienia Skarbu Państwa Powiatu Inowrocławskiego z przebiegu prac w okresie od 1 listopada 2007 r. do 24 października 2008 r., stanowiące załącznik do niniejszej uchwały.

§ 2. Wykonanie uchwały powierzyć Zarządowi Powiatu Inowrocławskiego.

§ 3. Uchwała wchodzi w życie z dniem podjęcia.

Przewodniczący
Rady Powiatu Inowrocławskiego
Piotr Czarnolewski

Nie wnoszę zastrzeżeń
pod względem prawnym
2008.10.27
data radca prawny
urząd Powiatu Inowrocławskiego

¹ Zmiany tekstu jednolitego wymienionej ustawy zostały ogłoszone w Dz. U. z 2002 r. Nr 23, poz. 220, Nr 62, poz. 558, Nr 113, poz. 984, Nr 153, poz. 1271, Nr 200, poz. 1688, Nr 214, poz. 1806, z 2003 r. Nr 162, poz. 1568, z 2004 r. Nr 102, poz. 1055 i Nr 167, poz. 1759 oraz z 2007 r. Nr 173, poz. 1218.

UZASADNIENIE DO UCHWAŁY Nr/...../2008
RADY POWIATU INOWROCŁAWSKIEGO
z dnia 2008 r.

w sprawie przyjęcia sprawozdania z prac Komisji Inwentaryzacyjnej Mienia Skarbu Państwa Powiatu Inowrocławskiego.

Podjęcie przedmiotowej uchwały uzasadniają następujące okoliczności faktyczne. Komisja Inwentaryzacyjna działa na podstawie § 5 i § 6 rozporządzenia Rady Ministrów z dnia 2 lutego 1999 r. w sprawie trybu przekazywania mienia przez Skarb Państwa powiatom i miastom na prawach powiatu oraz określenia kategorii mienia wyłączzonego z przekazywania (Dz. U. Nr 13, poz. 114) oraz składa się z dwóch przedstawicieli wojewody, z których jeden jest przewodniczącym komisji, i dwóch przedstawicieli zarządu powiatu. Zadaniem Komisji jest przeprowadzenie inwentaryzacji mienia Skarbu Państwa będącego we władaniu instytucji i państwowych jednostek organizacyjnych przejmowanych z dniem 1 stycznia 1999 r. przez Powiat Inowrocławski.

Przedstawiciele Zarządu Powiatu Inowrocławskiego zostali powołani uchwałami Zarządu Powiatu Inowrocławskiego Nr 197/2007 z dnia 10 października 2007 r. oraz Nr 420/2008 z dnia 24 września 2008 r.

Zgodnie z planem pracy Rady Powiatu na II półrocze 2008 r., Komisja Inwentaryzacyjna Mienia Skarbu Państwa Powiatu Inowrocławskiego przedkłada projekt stosownej uchwały wraz z załącznikiem będącym sprawozdaniem z prac Komisji w okresie od 1 listopada 2007 r. do 24 października 2008 r.

Podstawę prawną podjęcia niniejszej uchwały stanowią przepisy zawarte w art. 12 pkt 4 ustawy z dnia 5 czerwca 1998 r. o samorządzie powiatowym (Dz. U. z 2001 r. Nr 142, poz. 1592 z późn. zm.). Przepisy te stanowią, iż „do wyłącznej właściwości rady powiatu należy: stanowienie o kierunkach działania zarządu powiatu oraz rozpatrywanie sprawozdań z działalności zarządu, w tym z działalności finansowej”.


STAROSTA
Tadeusz Majewski

Załącznik do uchwały
Nr
Rady Powiatu Inowrocławskiego
z dnia

Komisja Inwentaryzacyjna
Mienia Skarbu Państwa
Powiatu Inowrocławskiego
GN.I.07180/5/08

Bydgoszcz, 27 października 2008 roku

**Sprawozdanie z prac Komisji Inwentaryzacyjnej mienia Skarbu Państwa
Powiatu Inowrocławskiego od 1 listopada 2007 roku do 24 października 2008 roku**

Komisja Inwentaryzacyjna mienia Skarbu Państwa podlegającego przekazaniu do Powiatu Inowrocławskiego została powołana na podstawie art. 47 ust.1 ustawy z dnia 5 czerwca 1998 roku o samorządzie powiatowym w związku z § 5 ust. 1 rozporządzenia Rady Ministrów z dnia 2 lutego 1999 roku w sprawie trybu przekazywania mienia przez Skarb Państwa powiatom i miastom na prawach powiatu oraz określenia kategorii mienia wyłączonego z przekazywania.

Przedmiotowe mienie nabywane jest na podstawie art. 60 i art. 64 ustawy z dnia 13 października 1998 roku - Przepisy wprowadzające ustawy reformujące administrację publiczną (Dz. U. Nr 133, poz. 872 z późn. zm.)

W skład Komisji Inwentaryzacyjnej zgodnie z § 5 ust. 1 ww. rozporządzenia wchodzi dwóch przedstawicieli wojewody, z których jeden jest przewodniczącym komisji i dwóch przedstawicieli zarządu powiatu.

Wojewoda Kujawsko-Pomorski zarządzeniem nr 74/99 z dnia 15 kwietnia 1999 roku oraz pismem znak WPS.VI.0718-1-TMo/8/2005 z dnia 23 maja 2005 roku wyznaczył i upoważnił swoich przedstawicieli do prac w Komisji Inwentaryzacyjnej w powiecie inowrocławskim, są to:

Pani Danuta Kruczyńska - starszy inspektor w Wydziale Organizacyjno-Administracyjnym Urzędu Wojewódzkiego, jako przewodnicząca Komisji,
Pan Tomasz Mosiewicz - Kierownik Oddziału Ratownictwa Medycznego Urzędu Wojewódzkiego, jako członek Komisji.

Zarząd Powiatu w Inowrocławiu uchwałą nr 197/2007 z dnia 10 października 2007 roku oraz uchwałą nr 420/2008 z dnia 24 września 2008 roku wyznaczył i upoważnił swoich przedstawicieli do prac w Komisji Inwentaryzacyjnej w powiecie inowrocławskim, są to:

Pani Małgorzata Rojanek - inspektor w Wydziale Geodezji, Kartografii, Katastru i Gospodarki Nieruchomościami, Starostwa Powiatowego w Inowrocławiu, jako członek Komisji.
Pani Bernarda Nowak - zastępca Naczelnika Wydziału Geodezji, Kartografii, Katastru i Gospodarki Nieruchomościami, Starostwa Powiatowego w Inowrocławiu, jako członek Komisji.

Zgodnie z art. 60 ust. 1 oraz art. 64 ustawy z dnia 13 października 1998 roku -Przepisy wprowadzające ustawy reformujące administrację publiczną (Dz. U. Nr 133, poz. 872 z późn. zm.) z dniem 1 stycznia 1999 roku do Powiatu Inowrocławskiego obligatoryjnie podlegało przekazaniu **40 jednostek**, na podstawie wykazu ustalonego przez Zarząd Powiatu Inowrocławskiego.

Natomiast według wykazu dróg stanowiącego załącznik do protokołu zdawczo-odbiorczego z dnia 15 stycznia 1999 roku sporządzonego pomiędzy pełnomocnikiem ds. przekształceń, jako przekazującym, a Zarządem Powiatu Inowrocławskiego, jako przejmującym oraz uchwały Nr 26/175/2003 Zarządu Województwa Kujawsko-Pomorskiego z dnia 9 kwietnia 2003 roku w sprawie nadania drogom kategorii dróg powiatowych nowych numerów, wszystkich **dróg kategorii powiatowej jest 145**. W tym 42 drogi w miastach oraz 103 drogi na terenach wiejskich.

Niektóre jednostki i drogi były przejmowane etapami oraz na podstawie różnych przepisów prawnych (z art. 60 - z mocy prawa, z art. 64 (na wniosek Zarządu Powiatu) ustawy z dnia 13 października 1998 roku – Przepisy wprowadzające ustawy reformujące administrację publiczną (Dz. U. Nr 133, poz. 872 z późn. zm.), dlatego przejecie wymagało sporządzenia kilku protokołów zdawczo-odbiorczych i kilku decyzji.

Uchwałą Rady Powiatu Inowrocławskiego Nr XII/124/2007 z dnia 6 grudnia 2007 roku zostało przyjęte sprawozdanie z prac Komisji Inwentaryzacyjnej Mienia Skarbu Państwa Powiatu Inowrocławskiego **od 1 stycznia 1999 roku do 31 października 2007 roku**. Poniżej jego krótkie podsumowanie.

I. Zarząd Dróg Powiatowych w Inowrocławiu z/s w Łatkowie do Komisji Inwentaryzacyjnej:

- złożył dokumentację dla 28 dróg o łącznej długości 114,650 km,
- złożył informację dla 1 drogi o długości 0,625 km o jej przekwalifikowaniu,
- ogółem dla 29 dróg o łącznej długości 115,275 km.
 $[37,266 \text{ km} + 77,384 \text{ km} = 114,650 \text{ km} + 0,625 \text{ km} = 115,275 \text{ km}]$
 $[8 \text{ dróg} + 20 \text{ dróg} = 28 \text{ dróg} + 1 \text{ droga} = 29 \text{ dróg}]$

II. Komisja Inwentaryzacyjna przygotowała łącznie 71 protokołów zdawczo-odbiorczych wraz z całą niezbędną dokumentacją, w tym 49 protokołów dla 33 jednostek oraz 22 protokoły dla 20 dróg, o łącznej długości 77,384 km.

Do Wojewody Kujawsko-Pomorskiego zostało przekazanych łącznie 69 protokoły wraz z dokumentacją, 49 protokołów dla 33 jednostek oraz 20 protokołów dla 18 dróg kategorii powiatowej, o łącznej długości 68,630 km, w tym w trakcie podpisu były 2 protokoły dla 2 dróg o łącznej długości 8,754 km. $[77,384 \text{ km} - 8,754 \text{ km} = 68,630 \text{ km}]$

Ostatecznie Komisja zakończyła postępowanie (dokumenty zarchiwizowano) dla:

- 27 jednostek, które zostały przekazane w całości,
- 14 dróg o łącznej długości 41,117 km. $[40,492 \text{ km} + 0,625 \text{ km} = 41,117 \text{ km}]$
 $[13 \text{ dróg} + 1 \text{ droga} = 14 \text{ dróg}]$

Komisja prowadziła postępowanie przygotowawcze:

- dla 1 jednostki (Dom Pomocy Społecznej w Kawęczynie Filia w Parchaniu),
- dla 8 dróg o łącznej długości 37,266 km.

III. Zarząd Powiatu Inowrocławskiego zrezygnował z ubiegania się o własność nieruchomości położonej przy ulicy Roosevelta 23 w Inowrocławiu, a także nieruchomości stanowiącej drogę numer 2501C (stary 601) Dąbrówka Kujawska-Ignacewo gmina Złotniki Kujawskie o długości 0,625 km.

IV. Wojewoda Kujawsko-Pomorski wydał 64 decyzje ostateczne (50 decyzji dla 32 jednostek oraz 14 decyzji dla 13 dróg o łącznej długości 40,492 km). Decyzjami tymi stwierdził nabycie z mocy prawa - z dniem 01 stycznia 1999 roku – mienia Skarbu Państwa przez Powiat Inowrocławski oraz przekazał na rzecz Powiatu Inowrocławskiego mienie służące do wykonywania zadań powiatu.

Wykaz 33 jednostek przejętych przez Powiat Inowrocławski (27 + 6 = 33)

27 jednostek przejętych w całości:

1. Dom Pomocy Społecznej w Inowrocławiu,
2. Dom Pomocy Społecznej w Kawęczynie oraz Gospodarstwo Pomocnicze,
3. Dom Pomocy Społecznej w Kołudzie Małej,
4. Dom Pomocy Społecznej w Ludzisku,
5. Dom Pomocy Społecznej w Tarnówku,
6. Dom Pomocy Społecznej w Warzynie oraz Gospodarstwo Pomocnicze,
7. Dom Pomocy Społecznej w Ostrowie oraz Gospodarstwo Pomocnicze,
8. Dom Dziecka w Orłowie,
9. Dom Dziecka w Gniewkowie,
10. Dom Dziecka w Inowrocławiu,
11. Centrum Kształcenia Ustawicznego im. Stefana Żeromskiego w Inowrocławiu,
12. Zespół Szkół Ponadgimnazjalnych nr 1 w Inowrocławiu,
13. Zespół Szkół Ponadgimnazjalnych nr 5 w Inowrocławiu oraz Bursa Szkolna Nr 1 w Inowrocławiu,
14. Zespół Szkół Samochodowych w Inowrocławiu *(zlikwidowana)*,
15. Zespół Szkół Ponadgimnazjalnych nr 4 w Inowrocławiu,
16. Zasadnicza Szkoła Rolnicza w Inowrocławiu *(zlikwidowana)*,
17. Zespół Szkół Ponadgimnazjalnych w Kruszwicy,
18. Zespół Szkół im. Jana Kilińskiego w Inowrocławiu *(zlikwidowana)*,
19. III Liceum Ogólnokształcące w Inowrocławiu,
- 20 - 22. Centrum Kształcenia Praktycznego w Inowrocławiu,
 20. Warsztaty Szkolne przy Zespole Szkół Chemicznych i Elektronicznych w Inowrocławiu,
 21. Zespół Szkół Mechanicznych i Elektrycznych Warsztaty Szkolne w Inowrocławiu,
 22. Warsztaty Szkolne Zespołu Szkół Zawodowych w Kruszwicy,
23. Bursa Szkolnictwa Zawodowego w Inowrocławiu *(zlikwidowana)*,
24. Poradnia Psychologiczno - Pedagogiczna w Inowrocławiu,
25. Powiatowy Urząd Pracy w Inowrocławiu,
26. Urząd Rejonowy w Inowrocławiu - siedziba Starostwa,
27. Zarząd Dróg Powiatowych w Inowrocławiu, z/s w Latkowie,
(siedziby - Latkowo, Gniewkowo, Kruszwica).

6 jednostek zostało przejętych w części :

1. Dom Pomocy Społecznej w Kawęczynie Filia w Parchaniu
(grunt zabudowany o pow. 0,9724 ha i część gruntu rolnego o łącznej pow. 8,7000 ha),
2. Publiczny Specjalistyczny Zakład Opieki Zdrowotnej w Inowrocławiu
 - Szpital w Inowrocławiu, ul. Poznańska 97
 - Pomoc Doraźna w Inowrocławiu, ul. Toruńska 32
 - Przychodnia Specjalistyczna z Poradnią Medycyny Pracy w Inowrocławiu, ul. Roosevelta 33-35
 - Poradnie Chorób Płuc, Reumatologiczne, Neurologii Dziecięcej i Antynikotynową w Inowrocławiu, ul. Narutowicza 24,
3. Zespół Szkół Ponadgimnazjalnych w Kościelcu,
4. Zespół Szkół Ponadgimnazjalnych w Kobylnikach (wyposażenie oraz grunt rolny),
5. Szkoła Zawodowa w Gniewkowie (wyposażenie oraz grunt zabudowany oraz część boiska szkolnego),
6. I Liceum Ogólnokształcące im. Jana Kasprówicza w Inowrocławiu (wyposażenie).

Wykaz 13 dróg przejętych przez Powiat Inowrocławski o łącznej długości 40,492 km

W całości - 9 dróg o łącznej długości 31,020 km. numer:

1. 2514C (stary 615) Żelechlin-Jaksice,
2. 2522C (stary 623) Ściborze-Mierogoniewice,
3. 2530C (stary 632) Ośniszczewo-Zduny-Opoki,
4. 2531C (stary 633) Murzynno-Wonorze,
5. 2539C (stary 641) Słońsko-Olszewice,
6. 2542C (stary 644) Modliborzyce-Pieranie,
7. 2555C ----- ul. Batkowska w Inowrocławiu,
8. 2570C (stary 673) Pieranie-Papros,
9. 2573C (stary 676) Dąbrowa Biskupia-Przybysław,

W części - 4 drogi o łącznej długości 9,472 km. numer:

1. 2368C (stary 551) Barcin-Złotowo-Złotniki Kujawskie,
2. 2548C (stary 650) Rybitwy-Janikowo,
3. 2559C (stary 661) Janikowo-Kołuda Mała - w tym ulica Ustronie w Janikowie,
4. 2576C (stary 679) Piecki-Piaski - Wola Wapowska,

Wykaz dróg w gminach

Lp. proto-kołu	Liczba dróg	Nr drogi		Nazwa drogi	Etap	Kilometry
		stary	nowy			
Gmina Miasto Inowrocław				0,840 km		
1	1	---	2555C	ul. Batkowska		0,840
Gmina Miasto Janikowo				0,431 km		
2	2*	661	2559C	ul. Ustronie		0,431
Gmina Dąbrowa Biskupia				19,538 km		
3	3	632	2530C	Ośniszczewo-Zduny-Opoki		2,433
4	4*	633	2531C	Murzynno-Wonorze	1(2)	3,359
5	5	644	2542C	Modliborzyce-Pieranie		6,581
6	6	673	2570C	Pieranie-Papros		4,826
7	7	676	2573C	Dąbrowa Biskupia-Przybysław		2,339
Gmina Gniewkowo				1,630 km		
8	(4*)	633	2531C	Murzynno-Wonorze	2(2)	1,630
Gmina Inowrocław				2,198 km		
9	8	641	2539C	Słońsko-Olszewice		2,198
Gmina Janikowo				3,882 km		
---	(2*)	661	2559C	Janikowo-Kołuda Mała	1(x)	3,882
Gmina Kruszwica				0,200 km		
10	9	679	2576C	Piecki-Piaski - Wola Wapowska	1(x)	0,200
Gmina Pakość				3,860 km		
11	10	650	2548C	Rybitwy-Janikowo	1(x)	3,860
Gmina Rojewo				6,814 km		
12	11	615	2514C	Żelechlin-Jaksice		2,621
13	12	623	2522C	Ściborze-Mierogoniewice		4,193
Gmina Złotniki Kujawskie				1,099 km		
14	13	551	2368C	Barcin-Złotowo-Złotniki Kujawskie	1(x)	1,099
1-14	1-13	OGÓŁEM - 13 dróg				40,492

Wyjaśnienie:

1(2) - pierwszy etap, droga przekazana w dwóch etapach

2(2) - drugi etap, droga przekazana w dwóch etapach

1(x) - droga przekazana w pierwszym etapie, ostateczna ilość etapów nie jest znana

2* , (2*) ; 4* , (4*) - ten sam numer drogi

Przedmiotem niniejszego sprawozdania są prace Komisji Inwentaryzacyjnej prowadzone w okresie **od 1 listopada 2007 roku do 24 października 2008 roku.**

Zarząd Dróg Powiatowych w Inowrocławiu z/s w Latkowie do Komisji Inwentaryzacyjnej złożył dokumentację dla 9 dróg o łącznej długości 46,324 km.

W całości - 5 dróg o łącznej długości 31,527 km, numer:

1. 2506C (stary 606) Lisewo Kościelne-Krężoły,
2. 2521C (stary 622) Płonkowo-Wierzchosławice,
3. 2545C (stary 647) Inowrocław-Jacewo-Ośniszczewko,
w tym ulica ul. Jacewska w Inowrocławiu,
4. 2563C (stary 665) Ołdrzychowo-Górki,
5. 3413C ul. Przybyszewskiego w Inowrocławiu.

W części - 4 drogi o łącznej długości 14,797 km, numer:

1. 2033C (stary 575) ul. Orłowska w Inowrocławiu,
2. 2520C (stary 621) Chrzastowo-Wielowieś,
3. 2558C (stary 660) Janikowo-Tupały,
4. 2580C (stary 683) Rzepiszyn-Łagiewniki.

Wykaz dróg w gminach

Liczba dróg	Nr drogi		Nazwa drogi	Etap	Kilometry
	stary	nowy			
Miasto Inowrocław			3,812 km		
1	575	2033C	ul. Orłowska	3(3)	1,313
2*	647	2545C	ul. Jacewska	1(2)	1,238
3	----	3413C	ul. Przybyszewskiego		1,261
Gmina Dąbrowa Biskupia			8,438 km		
(2*)	647	2545C	Inowrocław-Jacewo-Ośniszczewko	2(2)	8,438
Gmina Gniewkowo			3,211 km		
4	621	2520C	Chrzastowo-Wielowieś	1(x)	1,446
5	622	2521C	Płonkowo-Wierzchosławice	---	1,765
Gmina Inowrocław			10,376 km		
(2*)	647	2545C	Inowrocław-Jacewo-Ośniszczewko	2(2)	6,967
6*	660	2558C	Janikowo-Tupały	1(x)	3,40
Gmina Janikowo			11,501 km		
(6*)	660	2558C	Janikowo-Tupały	1(x)	7,075
7	665	2563C	Ołdrzychowo-Górki		1,559
8	683	2580C	Rzepiszyn-Łagiewniki	1(x)	2,867
Gmina Rojewo			3,635 km		
---	622	2521C	Płonkowo-Wierzchosławice	---	3,635
Gmina Złotniki Kujawskie			5,351 km		
9	606	2506C	Lisewo Kościelne-Krężoły		5,351
1-9	OGÓLEM - 9 dróg				46,324

Wyjaśnienie:

- 1(2) - pierwszy etap, droga przekazana w dwóch etapach
 2(2) - drugi etap, droga przekazana w dwóch etapach
 3(3) - trzeci etap, droga przekazana w trzech etapach
 1(x) - droga przekazana w pierwszym etapie, ostateczna ilość etapów nie jest znana
 2* , (2*) ; 6* , (6*) - ten sam numer drogi

Komisja Inwentaryzacyjna

- I. przygotowała łącznie 6 protokołów zdawczo-odbiorczych wraz z całą niezbędną dokumentacją, w tym 2 protokoły dla jednej jednostki oraz 4 protokoły dla 4 dróg, o łącznej długości 15,760 km.

JEDNOSTKI

Dom Pomocy Społecznej w Kawęczynie Filia w Parchaniu
(grunt rolny o łącznej powierzchni 2,8500 ha) - 2 protokoły.

DROGI o łącznej długości 15,760 km.

W całości - 1 drogi o łącznej długości 1,096 km, numer: 2564C (stary 666) Balice-Górki-Ciechrz.

W części - 3 drogi o łącznej długości 14,664 km, numer:

1. 2033C (stary 575) Cierpice-Rojewo-Inowrocław,
tzn. ul. Orłowska w Inowrocławiu,
2. 2580C (stary 683) Rzepiszyn-Łagiewniki,
3. 2558C (stary 660) Janikowo-Tupadły.

Wykaz dróg w gminach

Lp. protokołu	Liczba dróg	Nr drogi		Nazwa drogi	Etap	Kilometry
		stary	nowy			
Gmina Miasto Inowrocław				1,313 km		
1	1	575	2033C	ul. Orłowska	3(3)	1,313
Gmina Inowrocław				3,409 km		
2	2*	660	2558C	Janikowo-Tupadły	1(x)	3,409
Gmina Janikowo				11,038 km		
---	(2*)	660	2558C	Janikowo-Tupadły	1(x)	7,075
3	3	666	2564C	Balice-Górki-Ciechrz		1,096
4	4	683	2580C	Rzepiszyn-Łagiewniki	1(x)	2,867
1-4	1-4	OGÓLEM - 4 drogi				15,760

Wyjaśnienie:

- 1(2) - pierwszy etap, droga przekazana w dwóch etapach
 2(2) - drugi etap, droga przekazana w dwóch etapach
 3(3) - trzeci etap, droga przekazana w trzech etapach
 1(x) - droga przekazana w pierwszym etapie, ostateczna ilość etapów nie jest znana
 2* , (2*) - ten sam numer drogi

Drogę numer 2558C Janikowo-Tupadły o łącznej długości 10,484 km, stanowiło 45 działek geodezyjnych.

- II. Zgodnie z § 7 rozporządzenia Rady Ministrów z dnia 2 lutego 1999 roku w sprawie trybu przekazywania mienia przez Skarb Państwa powiatom i miastom na prawach powiatu oraz określenia kategorii mienia wyłączonego z przekazywania, członek Komisji Inwentaryzacyjnej reprezentujący Zarząd Powiatu Inowrocławskiego:

1. sporządził spisy inwentaryzacyjne mienia Skarbu Państwa przekazanego ostateczną decyzją Wojewody Kujawsko-Pomorskiego do Powiatu Inowrocławskiego od 1 stycznia 2007 roku do 31 grudnia 2007 roku,
2. skompletował dokumentację sporządzoną dla 9 dróg, o łącznej długości 45,871 km,
(26,928 + 18,943 = 45,871)
 - A. Prawo na rzecz Powiatu Inowrocławskiego własności zostało już ujawnione w księgach wieczystych. (22,176 + 4,752 = 26,928)
W całości - 7 dróg o łącznej długości 22,176 km, numer:
 1. 2515C (stary 616) Łążyn-Ściborze,
 2. 2517C (stary 618) Sławęcinek-Gnojno,
 3. 2519C (stary 620) Dąbie-Chrzastowo,
 4. 2557C (stary 659) Krusza Zamkowa-Krusza Duchowna,
 5. 2560C (stary 662) Janikowo-Kołuda Wielka,
 6. 2568C (stary 670) Sikorowo-Kruszwica,
 7. 2584C (stary 687) Polanowice-Gizewo.W części - 1 droga o łącznej długości 4,752 km, numer:
 2033C (stary 575) Cierpice-Rojewo-Inowrocław - gmina Inowrocław.
 - B. Prawo własności na rzecz Powiatu Inowrocławskiego jest w trakcie ujawnienia w księgach wieczystych. (4,657 + 14,286 = 18,943)
W całości - 1 droga o długości 4,657 km, numer:
 2582C (stary 685) Kruszwica-Racice.
W części - 1 droga o długości 14,286 km, numer:
 2033C (stary 575) Cierpice-Rojewo-Inowrocław - gmina Rojewo.

Wykaz dróg w gminach

Lp. proto-kołu	Liczba dróg	Nr drogi		Nazwa drogi	Etap	Kilometry
		stary	nowy			
Gmina Gniewkowo				3,845 km		
1	1	620	2519C	Dąbie-Chrzastowo		3,845
Gmina Inowrocław				11,612 km		
2	2*	575	2033C	Cierpice-Rojewo-Inowrocław	2(3)	4,752
3	3	618	2517C	Sławęcinek-Gnojno		2,361
4	4	659	2557C	Krusza Zamkowa-Krusza Duchowna		1,162
5	5*	670	2568C	Sikorowo-Kruszwica		3,337
Gmina Janikowo				2,082 km		
6	6	662	2560C	Janikowo-Kołuda Wielka		1,177
7	7	687	2584C	Polanowice-Gizewo		0,905
Gmina Kruszwica				8,912 km		
---	(5*)	670	2568C	Sikorowo-Kruszwica		4,255
8	8	685	2582C	Kruszwica-Racice		4,657
Gmina Rojewo				19,420 km		
9	(2*)	575	2033C	Cierpice-Rojewo-Inowrocław	1(3)	14,286
10	9	616	2515C	Łążyn-Ściborze		5,134
1-10	1-9	OGÓLEM - 9 dróg				45,871

Wyjaśnienie:

- 1(3) - pierwszy etap, droga przekazana w trzech etapach
 2(3) - drugi etap, droga przekazana w trzech etapach
 2* , (2*) - ten sam numer drogi

III. Obecnie Komisja prowadzi postępowanie w celu sporządzenia 12-tu projektów protokołu zdawczo-odbiorczego dla 11 dróg o łącznej długości 58,816 km, w całości o łącznej długości 56,910 km, w części o łącznej długości 1,906 km.

W całości - 9 dróg o łącznej długości 56,910 km, numer:

1. 2506C (stary 606) Lisewo Kościelne-Krężoły,
2. 2513C (stary 614) Stara Wieś-Żelechlin,
3. 2521C (stary 622) Płonkowo-Wierzchosławice,
4. 2544C (stary 646) Stanomin-Dąbrowa Biskupia,
5. 2545C (stary 647) Inowrocław-Jacewo-Ośniszczewko
oraz ul. Jacewska w Inowrocławiu,
6. 2562C (stary 664) Balice-Rzadkwin,
7. 2563C (stary 665) Ołdrzychowo-Górki,
8. 2572C (stary 675) Bąkowo-Chróstowo,
9. 3413C ul. Przybyszewskiego w Inowrocławiu,

W części - 2 drogi o łącznej długości 1,906 km, numer:

1. 2520C (stary 621) Chrzastowo-Wielowieś - odcinek Wielowieś,
2. 3421C ul. Świętokrzyska w Inowrocławiu - odcinek między ulicami Staszica-Roosevelta.

Wykaz dróg w gminach

Lp. protokołu	Liczba dróg	Nr drogi		Nazwa drogi	Etap	Kilometry
		stary	nowy			
Gmina Miasto Inowrocław				2,959 km		
1	1*	647	2545C	ul. Jacewska	1(2)	1,238
2	2	---	3421C	ul. Świętokrzyska odcinek między ulicami Staszica-Roosevelta	1(x)	0,460
3	3	----	3413C	ul. Przybyszewskiego		1,261
Gmina Dąbrowa Biskupia				22,323 km		
4	4	646	2544C	Stanomin-Dąbrowa Biskupia		6,488
5	(1*)	647	2545C	Inowrocław-Jacewo-Ośniszczewko	2(2)	8,438
6	5	675	2572C	Bąkowo-Chróstowo		7,397
Gmina Gniewkowo				3,211 km		
7	6	621	2520C	Chrzastowo-Wielowieś	1(x)	1,446
8	7*	622	2521C	Płonkowo-Wierzchosławice	---	1,765
Gmina Inowrocław				6,967 km		
---	(1*)	647	2545C	Inowrocław-Jacewo-Ośniszczewko	2(2)	6,967
Gmina Janikowo				5,333 km		
9	8	664	2562C	Balice-Rzadkwin		3,774
10	9	665	2563C	Ołdrzychowo-Górki		1,559
Gmina Rojewo				12,707 km		
11	10	614	2513C	Stara Wieś-Żelechlin		9,072
---	(7*)	622	2521C	Płonkowo-Wierzchosławice	---	3,635
Gmina Złotniki Kujawskie				5,351 km		
12	11	606	2506C	Lisewo Kościelne-Krężoły		5,351
1-12	1-11	OGÓLEM				58,816

Wyjaśnienie:

- 1(2) - pierwszy etap, droga przekazana w dwóch etapach
 2(2) - drugi etap, droga przekazana w dwóch etapach
 1(x) - droga przekazana w pierwszym etapie, ostateczna ilość etapów nie jest znana
 1* , (1*) ; 7* , (7*) - ten sam numer drogi

Wojewoda Kujawsko-Pomorski

I. wydał decyzję i jest ona ostateczna dla 9 dróg o łącznej długości 45,871 km.
 [26,833 + 19,038 = 45,871]

W całości - o łącznej długości 26,833 km, numer:

1. 2515C (stary 616) Łązyn-Ściborze,
2. 2517C (stary 618) Sławęcinek-Gnojno,
3. 2519C (stary 620) Dąbie-Chrzastowo,
4. 2557C (stary 659) Krusza Zamkowa-Krusza Duchowna,
5. 2560C (stary 662) Janikowo-Kołuda Wielka,
6. 2568C (stary 670) Sikorowo-Kruszwica,
7. 2582C (stary 685) Kruszwica-Racice,
8. 2584C (stary 687) Polanowice-Gizewo.

W części - o łącznej długości 19,038 km, numer:

2033C (stary 575) Cierpice-Rojewo-Inowrocław - gmina Inowrocław i Rojewo.

Wykaz dróg w gminach

Lp. proto-kołu	Liczba dróg	Nr drogi		Nazwa drogi	Etap	Kilometry
		stary	nowy			
Gmina Gniewkowo				3,845 km		
1	1	620	2519C	Dąbie-Chrzastowo		3,845
Gmina Inowrocław				11,612 km		
2	2*	575	2033C	Cierpice-Rojewo-Inowrocław	2(3)	4,752
3	3	618	2517C	Sławęcinek-Gnojno		2,361
4	4	659	2557C	Krusza Zamkowa-Krusza Duchowna		1,162
5	5*	670	2568C	Sikorowo-Kruszwica		3,33
Gmina Janikowo				2,082 km		
6	6	662	2560C	Janikowo-Kołuda Wielka		1,177
7	7	687	2584C	Polanowice-Gizewo		0,905
Gmina Kruszwica				8,912 km		
---	(5*)	670	2568C	Sikorowo-Kruszwica		4,255
8	8	685	2582C	Kruszwica-Racice		4,657
Gmina Rojewo				19,420 km		
9	(2*)	575	2033C	Cierpice-Rojewo-Inowrocław	1(3)	14,286
10	9	616	2515C	Łązyn-Ściborze		5,134
1-10	1-9	OGÓŁEM - 9 dróg				45,871

Wyjaśnienie:

- 1(3) - pierwszy etap, droga przekazana w trzech etapach
 2(3) - drugi etap, droga przekazana w trzech etapach
 2* , (2*) ; 5* , (5*) - ten sam numer drogi

Wojewoda Kujawsko-Pomorski

II. prowadzi postępowanie zmierzające do wydania decyzji dla 1 jednostki oraz 3 dróg.

JEDNOSTKI:

Dom Pomocy Społecznej w Kawęczynie Filia w Parchaniu
(grunt rolny o łącznej powierzchni 2,8500 ha , 3 decyzje).

DROGI o łącznej długości 14,447 km [1,096 + 11,038 = 14,447]

W całości - o łącznej długości 1,096 km, numer:
2564C (stary 666) Balice-Górki-Ciechrz.

W części - o łącznej długości 11,038 km, numer:

1. 2580C (stary 683) Rzepiszyn-Łagiewniki - odcinek Rzepiszyn-Łagiewniki,
2. 2558C (stary 660) Janikowo-Tupadły - odcinek Kołuda Wielka-Tupadły.

Wykaz dróg w gminach

Lp. proto-kołu	Liczba dróg	Nr drogi		Nazwa drogi	Etap	Kilometry
		stary	nowy			
Gmina Inowrocław				3,409 km		
1	1	660	2558C	Janikowo-Tupadły	1(x)	3,409
Gmina Janikowo				11,038 km		
---	---	660	2558C	Janikowo-Tupadły	1(x)	7,075
2	2	666	2564C	Balice-Górki-Ciechrz		1,096
3	3	683	2580C	Rzepiszyn-Łagiewniki	1(x)	2,867
1-3	1-3	OGÓŁEM - 3 drogi				14,447

Wyjaśnienie:

1(x) - droga przekazana w pierwszym etapie, ostateczna ilość etapów nie jest znana

POZOSTAŁO DO PRZEKAZANIA

Drogi o łącznej długości 383,108 km.

Dziesięć jednostek

W całości - 7 jednostek, są to:

1. Dom Dziecka w Jaksicach,
2. II Liceum Ogólnokształcące im. Marii Konopnickiej w Inowrocławiu,
3. Liceum Ogólnokształcące im. Juliusza Słowackiego w Kruszwicy,
4. Zespół Szkół Ponadgimnazjalnych nr 2 w Inowrocławiu,
5. Zespół Szkół im. Marka Kotańskiego w Inowrocławiu,
6. Zespół Szkół Ponadgimnazjalnych nr 3 w Inowrocławiu,
7. Młodzieżowy Dom Kultury im. Janusza Korczaka w Inowrocławiu,

W części - 3 jednostki, gdyż dla części mienia zostały już wydane decyzje wojewody.

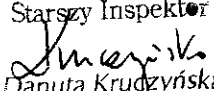
1. Publiczny Specjalistyczny Zakład Opieki Zdrowotnej w Inowrocławiu
(zobowiązania PSZOZ-u według bilansu na dzień 31.12.1998 roku),
2. Zespół Szkół Ponadgimnazjalnych w Kobylnikach
(szkoła / internat grunt zabudowany),
3. I Liceum Ogólnokształcące w Inowrocławiu. (szkoła – mienie nieruchomości)

Ponadto zgodnie z § 7 rozporządzenia Rady Ministrów z dnia 2 lutego 1999 roku w sprawie trybu przekazywania mienia przez Skarb Państwa powiatom i miastom na prawach powiatu oraz określenia kategorii mienia wyłączonego z przekazywania, członek Komisji Inwentaryzacyjnej reprezentujący Zarząd Powiatu Inowrocławskiego, jest obowiązany przygotować spisy inwentaryzacyjne mienia Skarbu Państwa przekazanego do Powiatu Inowrocławskiego ostateczną decyzją Wojewody Kujawsko-Pomorskiego w okresach: od 1 stycznia 1999 roku do 31 grudnia 2007 roku,
od 1 stycznia 1999 roku do 31 grudnia 2008 roku,
od 1 stycznia 2008 roku do 31 grudnia 2008 roku,
a także skompletować dokumentację z tego mienia.

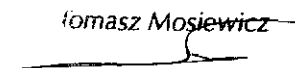
sporządził:

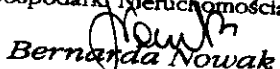
Przewodnicząca Komisji Inwentaryzacyjnej - Danuta Kruczyńska

Członkowie Komisji Inwentaryzacyjnej - Małgorzata Rojanek, Tomasz Mosiewicz, Bernarda Nowak

Starszy Inspektor

Danuta Kruczyńska


Małgorzata Rojanek


Tomasz Mosiewicz
Kierownik Oddziału
Powiatowego Ratownictwa Medycznego

Zastępca Naczelnika Wydziału
Geodezji, Kartografii, Katastru
i Gospodarki Nieruchomościami

Bernarda Nowak