

PROTOKÓŁ Nr 20/2017

posiedzenia Komisji Ochrony Środowiska, Rolnictwa i Leśnictwa odbytego 24 stycznia 2017 roku w sali posiedzeń komisji Starostwa Powiatowego w Inowrocławiu przy ulicy Mątewskiej 17. Obradom przewodniczył Longin Marciniak, przewodniczący Komisji.

Zaproszeni goście:

1. Janusz Królikowski Naczelnik Wydziału Ochrony Środowiska, Rolnictwa i Leśnictwa.
2. Sylwia Kiszka Kierownik Biura Terenowego w Inowrocławiu Kujawsko-Pomorskiego Zarządu Melioracji i Urządzeń Wodnych we Włocławku.

Posiedzenie Komisji rozpoczęło się o godzinie 12.00, zakończyło o godzinie 12.30.

W posiedzeniu uczestniczyły osoby podpisane na liście obecności, która stanowi załącznik nr 1 do niniejszego protokołu.

Porządek obrad:

1. Otwarcie posiedzeń i stwierdzenie quorum.
2. Przyjęcie protokołów ostatnich posiedzeń.
3. Zapoznanie się z działalnością Kujawsko-Pomorskiego Zarządu Melioracji i Urządzeń Wodnych we Włocławku, Biuro Terenowe w Inowrocławiu.
4. Sprawy bieżące.

Ad. 1

Przewodniczący Komisji Longin Marciniak dokonał otwarcia posiedzenia. Powitał członków Komisji oraz zaproszonych gości. Na podstawie listy obecności stwierdził prawomocność obrad.

Prowadzący obrad przedstawił porządek obrad i zapytał, czy ktoś z członków Komisji chciałby wnieść jakieś inne uwagi. Członkowie Komisji nie zgłosili żadnych uwag, propozycji i zmian do porządku obrad i przyjęli go jednogłośnie (wszyscy obecni).

Ad. 2

Przewodniczący Komisji poinformował, że zapoznał się z protokołami dwóch ostatnich posiedzeń, które wcześniej zostały sporządzone i znajdują się

w Biurze Rady. Nikt nie zgłosił żadnych uwag do ich treści. Zaproponował przyjęcie przez członków Komisji.

Protokół z 20 grudnia 2016 r. przyjęto jednogłośnie.

Protokół z 9 stycznia 2017 r. przyjęto jednogłośnie.

Ad. 3

Informację z działalności Kujawsko-Pomorskiego Zarządu Melioracji i Urządzeń Wodnych we Włocławku przedstawiła Sylwia Kiszka Kierownik Biura Terenowego w Inowrocławiu (załącznik nr 2 do niniejszego protokołu).

Radny Włodzimierz Figas w odniesieniu do wypowiedzi Pani Kierownik dotyczącej zrywania umów za niewykonanie robót zapytał, czy ze Spółką Wodną w Kruszwicy też są problemy.

Kierownika Biura Terenowego Sylwia Kiszka odpowiedziała, że nie ma żadnego problemu ze spółkami.

Przewodniczący Komisji Longin Marciniak poinformował, że zwrócono się do niego z pewną sprawą. Przedłożył mapę, na której bieg rowu jest inny niż w rzeczywistości. Przy rowie jest droga. Konserwuje go spółka wodna, a właścicielem jest Skarb Państwa To jest problem, bo nie tylko o ten rów chodzi. Poinformował, że dwóch sąsiadów się pokłóciło i ten jeden nie chce drugiego wpuścić na pole. Droga też jest Skarbu Państwa tylko we władaniu gminy. Najlepiej byłoby drogę przenieść za rów, ale to są duże koszty.

Naczelnik Wydziału Ochrony Środowiska, Rolnictwa i Leśnictwa Janusz Królikowski powiedział, że jest to sprawa Wójta Gminy Rojewo.

Zdaniem prowadzącego obrady jedyne wyjście to zrobić przepusty. Prawdopodobnie gmina to zrobi, ale rolnik musi kupić rury.

Pani Kierownik poinformowała, że zgodnie z sugestią radnego Mieczysława Szczygła na posiedzeniu Komisji w styczniu ubiegłego roku, wykonano odkrzaczanie terenu w Kłopotcie.

Radny Mieczysław Szczygieł podziękował za dokładnie wykonane zadanie.

Radny Marek Gerus zapytał, czy budowa obwodnicy nie zachwieje gospodarki kanałami.

Kierownika Biura odpowiedziała, że istnieje taka obawa.

Ad. 4

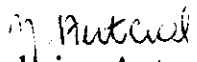
W sprawach bieżących nie poruszono żadnych tematów.

Po wyczerpaniu porządku obrad posiedzenie zakończono.



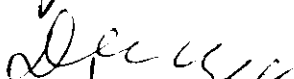


Przewodniczący
Komisji Ochrony Środowiska,
Rolnictwa i Leśnictwa


Longin Marciniak



Protokołowała


Jadwiga Antczak

**Lista obecności członków
Komisji Ochrony Środowiska, Rolnictwa i Leśnictwa
na posiedzeniu w dniu 24 stycznia 2019r.**

l.p.	Nazwisko i imię	Podpis
1.	Marciniak Longin – przewodniczący	
2.	Szczygieł Mieczysław – z-ca przewodniczącego	
3.	Dernoga Ryszard	
4.	Figas Włodzimierz	
5.	Gerus Marek	

Zaproszeni goście:

1. Mariusz Król.....
Nacelnik Nch. Ochrony Środowiska, Rolnictwa, Leśnictwa.....

2. Sylwia Księża.....
Kierownik Biura Terenowego ZPZM i LK w Kłodzku.....

- 3.....
.....
- 4.....
.....

1	2	3	4	5	6	7	8	9	10	11	12	13	14	15	16
LP	Buro	Asergent	Nazwa zadania	Opis, gmina, powiat	Zawieszenie	Realizacja	Wartosc zadania	Wartosc zadania	Wartosc zadania	Plan	Wartosc zadania	Wykonanie	Okres realizacji	Zamowienie	Termin
	Terminowa	rodzaj	Forma		rodzaj	dotyczy	og. kosztów	og. kosztów	og. kosztów	rozliczenia	og. kosztów	og. kosztów	og. kosztów	og. kosztów	og. kosztów
1	2	3	4		5	6	7	8	9	10	11	12	13	14	15
16	Innowacja	Rzecz	Zalozna Sprzeta w km 18+230 - jaz Szara Woda, gm. Rogowo		kapitalny remont jazu	1,000	1,000	167521,31	115 440,69		115 440,69		22.08.2016	19.08.2016	
						162,500	162,500	491 602,810	606 517,460		606 517,460				

Zastępca M. Bolewicz
Data: 23.01.2017.

Dystrybucja budżet B11 na 3 powiaty - 1 600 000,00 zł
 Punkt Innowacja - 808 517,35 zł

- fary kabrowe
- przegrody popyrzeni + ciśniecie wody
- graniki o gładkiej powierzchni
- modernizacja stacji: nowe urządzenie sprężarki wody (6 sprężarki wody + 2 wężnice)

Wykaz rozebranych tam bobrowych oraz zabudowanych nor zrealizowanych zgodnie z decyzją WPN.6401.2.33.2016.AM2.2 z dnia 22.04.2016 r.

Lp.	Wyszczególnienie	Biuro Terenowe	Gmina	lokalizacja (km)	Nory	Tamy	Uwagi
1	Kanal Parczański	Inowrocław	Dąbrowa Biskupia	3+100		3	
2	Kanal Parczański	Inowrocław	Dąbrowa Biskupia	8+750		3	
3	Kanal Parczański	Inowrocław	Dąbrowa Biskupia	11+150		2	
4	Kanal Parczański	Inowrocław	Dąbrowa Biskupia	14+420		4	
5	Kanal Parczański	Inowrocław	Inowrocław	20+260		4	
6	Kanal Parczański	Inowrocław	Gniewkowo	22+380		3	
7	Potok Koldrąbski	Inowrocław	Recz	0+370		3	
8	Struga Ryszewska I	Inowrocław	Rogowo	8+730		8	
9	Rzeka Wehna	Inowrocław	Janowiec Wielkopolski	69+100		1	
10	Kanal Ciągły	Inowrocław	Łabiszyn	3+690		2	
11	Kanal Ciągły	Inowrocław	Łabiszyn	4+780		2	
12	Kanal Ciągły	Inowrocław	Łabiszyn	4+840		3	
13	Kanal Furmański	Inowrocław	Łabiszyn	4+180		3	
14	Kanal Furmański	Inowrocław	Łabiszyn	2+710		2	
15	Kanal Kunowski	Inowrocław	Łabiszyn	0+850		1	
16	Struga Pomorka I	Inowrocław	Znin	7+110		2	
17	Struga Pomorka II	Inowrocław	Znin	0+650		1	
18	Kanal Juranicki	Inowrocław	Rojewo	4+320		3	
19	Kanal Juranicki	Inowrocław	Rojewo	7+130		1	
20	Kanal Zielona Struga	Inowrocław	Rojewo	15+760		2	
21	Kanal Zielona Struga	Inowrocław	Rojewo	13+590		3	
22	Kanal Zielona Struga	Inowrocław	Rojewo	12+590		2	
23	Kanal Zielona Struga	Inowrocław	Rojewo	29+650		1	

Point Inowidar - 31 tam

PLAN ROBÓT REMONTOWO - KONSERWACYJNYCH 2016r.
 ŚRODKI BUDŻETOWE (rozdział 010, dział 01009, § 4270)
 OBSZAR DZIAŁANIA BIURO TERENOWE INOWROCŁAW

Lp	Biuro	Asygnacja	Nazwa zadania	Opis, gmina, powiat	Zakres robót	Ilość		Wartość netto		Ilość		Czas realizacji w umowach	Termin oddania robót	Wykonawca
						szt.	okazów	netto	brutto	netto	brutto			
1	Inowrocław	Rzaki	Kanal Boczna Długa 0+000-14+891	Słoniki, Wola Wąprowska, Karzyn, Książka, Kobylniki, Szarajki, Korzebia, Kowry, Czarna, Radość, gmina Budzisz, Łokosin, Boczna 199 gm. Inowrocław	wykoszenie stęp z wygrabieniem, nakłosać do 60%	14,891	14,891	40 610,33	43 668,24	1,08	19	26.08.2016	7.10.2016	Krzysz. Przędzicz
2	Inowrocław	Rzaki	Kanal Słynna Długa w km 0+000 - 2+667, 3+157-8+000 - etap I wstawa	Łątko, Włocławek, Pucznów, gm. Barok, Łuczno, gm. Złotniki, Strzemkowo, Głębok, Okonow, Litkowo, Pławno, Radabinek, Sokołowo, Borkowo, Świątkowice, Jastkowo, gm. Inowrocław	wykoszenie stęp i dnia z wygrabieniem	18,100	18,100	20 211,07	22 440,00	1,08	20	12.09.2016	22.09.2016	Świat. Ogrodów
3	Inowrocław	Rzaki	Kanal Słynna Długa w km 0+000 - 2+667, 3+157-8+000	Łątko, Włocławek, Pucznów, gm. Barok, Łuczno, gm. Złotniki, Strzemkowo, Głębok, Okonow, Pławno, Radabinek, Sokołowo, Borkowo, Świątkowice, Jastkowo, gm. Inowrocław	wykoszenie stęp i dnia z wygrabieniem, mechaniczne odmulenie dnia z rozpalowaniem	18,100	18,100	125 782,81	79 212,47	1,08	20	10.10.2016	24.10.2016	Agno
4	Inowrocław	Rzaki	Kanal Cieczki Bodepiewa w km 0+000-10+880, 10+900-12+300, 12+632-13+143	Cieczki, Zępolki Bodepiewa, gm. Strzelno, Rzeczki, Janowice, gm. Książka	wykoszenie stęp i dnia z wygrabieniem, usuwanie namuliu gr 10 cm	3,000	3,000	18 100,35	9 333,51	1,08	20	7.10.2016	7.10.2016	Krzysz. Przędzicz
5	Inowrocław	Rzaki	Kanal Boczna Mała w km 0+000 - 8+650, 9+150 - 15+333	Szarajki, Karzyn, gm. Książka, Barzora 1, gpl, Łokosin, gm. Inowrocław, Bodepiewa, Sosnowa, Działki, Kowry, Mieczkowo, gm. Dąbowa, Białkupia	wykoszenie stęp i dnia z wygrabieniem, mechaniczne odmulenie dnia gr 20 cm z rozpalowaniem, ręczne odmulenie dnia	14,833	14,833	43 823,24	40 495,54	1,08	20	7.10.2016	21.10.2016	GSW Książka
6	Inowrocław	Rzaki	Kanal Kosielecki w km 0+000-1+775, 1+810-2+140, 2+465-2+825, 3+285-3+425, 4+050-5+178	m. Kosielec, Byczkowo, gm. Paloski	wykoszenie stęp i dnia z wygrabieniem, ręczne odmulenie dnia gr 20 cm	4,152	4,152	11 530,36	11 229,25	1,08	20	10.09.2016	20.09.2016	Agno
7	Inowrocław	Rzaki	Kanal Słynna Długa w km 7+350-7+670	m. Pławno, Pucznów, gm. Inowrocław, Paloski	naprawa stęp	0,320	0,320	9 012,00	9 118,00	1,09	20	18.09.2016	3.10.2016	Jarex
8	Inowrocław	Rzaki	Kanal Mielna w km 0+000-2+500	m. Mielna, gm. Książka	wykoszenie stęp i dnia z wygrabieniem, ręczne odmulenie dnia, mechaniczne odmulenie dnia	2,500	2,500	22 158,45	21 279,00	1,08	20	18.09.2016	3.10.2016	Jarex
9	Inowrocław	Rzaki	Kanal Parczajski w km 2+170-3+294, 3+484-7+174, 7+574-8+430, 8+630-11+380, 11+530-2+200	Mieczkowo, Wgła, Słonimka, Szarajki, Budzisz, Maciobrzyca, Parczajki, gm. Dąbowa, Białkupia, m. Głębok, Szarajki, Wierzbaczary, Ostrowo, gm. Okonowice	wykoszenie stęp i dnia z wygrabieniem, mechaniczne odmulenie dnia gr 20 cm z rozpalowaniem, ręczne odmulenie dnia	22,030	22,030	93 001,18	91 435,89	1,08	20	19.10.2016	2.11.2016	Gospodarsko Rolne Włocław
10	Inowrocław	Rzaki	Kanal Golekowskiego w km 9+745-11+390, 12+040-15+985	Zępolki, Głębok, Litkowo, Łęka, Muzzyńsko, Muzzyńsko, Kłopoty, gm. Głębok, Zagajewo, gm. Dąbowa, Białkupia	wykoszenie stęp i dnia z wygrabieniem, mechaniczne odmulenie dnia gr 20 cm z rozpalowaniem, ręczne odmulenie dnia	14,770	14,770	24 378,26	24 361,22	1,08	20	18.10.2016	7.11.2016	Gospodarsko Rolne Włocław

2016 r.

Lp	Etytuł	Aczywnik	Nazwa	Opis	Zagran		Rozmiar przędzy /		Wzrost rękaw		Wzrost rękaw		Rozmiar	Wzrost	Data realizacji wg umowy	Termin oddania rękaw	Wykonawca
					rozmiar	rodzaj	cm	cm, szt.	cm	cm, szt.	cm	cm, szt.					
1	2	3	zakładka Buni			5	6										
11	Inowrocław	Rzaki	Zakona Struga w km 0-000-20+000 30+400-33+410	Jarki, Osieczak, Gimno wieśka, Rójewka, Sura Wieś, Litzkowice gm Rójewo, Boronowo, gmin Zdobych, Kujawskie, Białowo, Góra Wieś Wielka	wykoszenie skarp i dnia z wygrabieniem, naloszenie dnia do 60%, naloszenie dnia do 60%, karczowanie brzoźni gęsieli krzaków i podzrycia z wywiezieniem	21,110	27,110	56 207,31	52 874,54		62 874,54		21,11,2016	4,12,2016	20,12,2016	Cooperativo Rolne Wójcin	
12	Inowrocław	Rzaki	Kanal Zwińców w km 0-000-14+130, 18+501-17+100	Piątkoń, Januszkowo, Dziemnona gm Nowa Wieś Wlk., pow Bydgoszcz, Kąkutowo, Pielkowo, Ruciano, Ruciano, Zdobych Kuj, gm Zdobych Kuj, pow Inowrocław	wykoszenie skarp i dnia z wygrabieniem, naloszenie dnia do 30%, naloszenie dnia do 60%, karczowanie brzoźni gęsieli krzaków i podzrycia z wywiezieniem	14,639	14,639	41 520,30	40 223,76		40 223,76		1,09,2016	7,10,2016	21,10,2016	GSW Rójewo	
13	Inowrocław	Rzaki	Kanal Juranczu w km 0-000-5-280 (odmiana), 8+080,17+120, 17+700-19+450	Rójewo, Jurancze, Jezuczka Struga, Jaszczkowo, Słobieszki, Polnowo, Rójewo, gmin Rójewo, Wierzbocice, Wierzbica, gm Gnieznowo	wykoszenie skarp i dnia z wygrabieniem, naloszenie dnia do 30%, naloszenie dnia do 60%, karczowanie brzoźni gęsieli krzaków i podzrycia z wywiezieniem	17,900	17,900	75 469,40	64 596,24		64 596,24		21,11,2016	4,12,2016	13,12,2016	BAR-TECH	
14	Inowrocław	Rzaki	Kanal Gocanowski w km 0-000-0+775, 1+250+738	m Gocanowo, Gocanówka, Gępkolka, gm Kraszewka	rozcznie wykoszenie skarp i dnia z wygrabieniem, rozcznie odmulenie dnia gr 20 cm	6,870	6,870	44 287,56	43 576,88		43 576,88		2,11,2016	18,11,2016	1,12,2016	GSW Kraszewka	
15	Inowrocław	Rzaki	Kanal Szymna Maza w km 0-000-8+820	m, Słizemkowo, Czysta, Słobieszki, Topole, gm Inowrocław, Rójewo, pow Inowrocław	rozcznie wykoszenie skarp i dnia z wygrabieniem, rozcznie bonanie krzaków ze zblikowaniem	8,820	8,820	27 209,09	25 707,00		25 707,00		2,11,2016	17,11,2016	8,12,2016	PHU Młotczak	
16	Inowrocław	Rzaki	Kanal Orlowo-Gąbko	m, Wierzbice, gm Janki, Wierzbice, Słobieszki, gm Kraszewka, Włocławek, Mirosławice, gm Strzelno	rozcznie wykoszenie skarp i dnia z wygrabieniem, rozcznie odmulenie dnia, rozcznie bonanie krzaków z wywiezieniem o oszczędzaniem wiatru	3,147	3,147	24 000,00	23 151,23		23 151,23		2,11,2016	18,11,2016	20,12,2016	WOODMEL Brzezino	
17	Inowrocław	Rzaki	Zielona Struga - składowi z przyziębieniem w km 15+487	Rójewo, gm Rójewo	kapalnoy/remont składowia	1,000	1,000	129 708,00	91 000,00		91 000,00		1,09,2016	23,10,2016	7,11,2016	Melkor 2	