

PROTOKÓŁ NR 1/2018

posiedzenia Komisji Bezpieczeństwa Obywateli, Ładu i Porządku Publicznego, które odbyło się w przerwie obrad sesji 7 grudnia 2018 roku w sali posiedzeń komisji Starostwa Powiatowego w Inowrocławiu przy ul. Mątewskiej 17. Obradom przewodniczył Andrzej Skrobaccki, przewodniczący Komisji.

Zaproszeni goście:

Andrzej Mikołajczak Dyrektor Zarządu Dróg Powiatowych

Posiedzenie Komisji rozpoczęło się o godz. 11.45, a zakończyło się o godz. 12.00.

W posiedzeniu uczestniczyły osoby podpisane na liście obecności, która stanowi załącznik nr 1 do niniejszego protokołu.

Porządek obrad:

1. Otwarcie posiedzenia oraz stwierdzenie quorum.
2. Zaopiniowanie projektu uchwały Rady Powiatu Inowrocławskiego w sprawie przyjęcia informacji o przygotowaniach do zimowego utrzymania dróg powiatowych w sezonie 2018/2019.
3. Sprawy bieżące

Ad. 1

Przewodniczący Komisji Bezpieczeństwa Obywateli, Ładu i Porządku Publicznego Andrzej Skrobaccki dokonał otwarcia posiedzenia. Powitał członków Komisji oraz zaproszonego gościa, na podstawie listy obecności stwierdził prawomocność obrad.

Następnie przedstawił porządek obrad i zapytał, czy ktoś z członków Komisji chciałby wnieść jakieś uwagi do proponowanego porządku obrad. Członkowie Komisji nie wnieśli żadnych uwag, propozycji i zmian do porządku obrad. Przyjęli go jednogłośnie.

Ad. 2

Andrzej Mikołajczak Dyrektor Zarządu Dróg Powiatowych przedstawił projekt uchwały Rady Powiatu Inowrocławskiego w sprawie przyjęcia informacji

o przygotowaniu do zimowego utrzymania dróg powiatowych w sezonie 2018/2019. (załącznik nr 2 do protokołu). Uzasadnił potrzebę wywołania uchwały i wniósł o jej pozytywne zaopiniowanie.


W związku z tym, że nie było głosów w dyskusji przewodniczący Komisji poddał pod głosowanie przedłożony projekt uchwały, który zaopiniowano jednogłośnie pozytywnie.

Ad. 3

W sprawach bieżących nie poruszono żadnych tematów i na tym zakończono posiedzenie Komisji.

Przewodniczący Komisji
Bezpieczeństwa Obywateli,
Ładu i Porządku Publicznego






Andrzej Skrobaccki




Protokołowała

Karolina Napierała

Lista obecności członków
Komisji Bezpieczeństwa Obywateli,
Ładu i Porządku Publicznego
na posiedzeniu w dniu 9 grudnia 2018r.

Lp.	Nazwisko i imię	Podpis
1.	Skrobacek Andrzej – przewodniczący	
2.	Bendor Daniel – zastępca przewodniczącego	
3.	Maruniak Longin	
4.	Procek Henryk	
5.	Łosa Jacek	

Zaproszeni goście:

1. Mikołajnał Andrzej
Dyrektor Biuro ds. Drogi Powiatowej 
2.
3.
4.

Łal. nr 2

**UCHWAŁA Nr/...../2018
RADY POWIATU INOWROCŁAWSKIEGO
z dnia 2018 r.**

w sprawie przyjęcia informacji o przygotowaniu do zimowego utrzymania dróg powiatowych w sezonie 2018/2019.

Na podstawie art. 4 ust. 1 pkt 6 i art. 12 pkt 4 ustawy z dnia 5 czerwca 1998 r. o samorządzie powiatowym (Dz. U. z 2018 r. poz. 995, z późn. zm¹.) uchwala się, co następuje:

- § 1. Przyjąć informację o przygotowaniu do zimowego utrzymania dróg powiatowych w sezonie 2018/2019.
- § 2. Informacja, o której mowa w § 1, stanowi załącznik do niniejszej uchwały.
- § 3. Wykonanie uchwały powierzyć Zarządowi Powiatu Inowrocławskiego.
- § 4. Uchwała wchodzi w życie z dniem podjęcia.

**Przewodniczący
Rady Powiatu Inowrocławskiego**

Marek Mieszko Gerus

¹ Zmiany tekstu jednolitego wymienionej ustawy ogłoszone zostały w Dz. U. z 2018 r. poz. 1000, poz. 1349 i poz. 1432.

14.10.2018
Krzysztof Prawný
Ewa Muszyńska-Nowak
88-1114

UZASADNIENIE DO UCHWAŁY Nr...../...../2018
RADY POWIATU INOWROCŁAWSKIEGO
z dnia 2018 r.

w sprawie przyjęcia informacji o przygotowaniu do zimowego utrzymania dróg powiatowych w sezonie 2018/2019.

Podjęcie przedmiotowej uchwały uzasadniają następujące okoliczności faktyczne.

Zgodnie z ustawą o drogach publicznych utrzymanie nawierzchni drogi, chodników, drogowych obiektów inżynierskich, urządzeń zabezpieczających ruch i innych urządzeń związanych z drogą należy do zadań zarządcy drogi.

Podstawę prawną podjęcia uchwały stanowi art. 4 ust. 1 pkt 6 i art. 12 pkt 4 ustawy z dnia 5 czerwca 1998 r. o samorządzie powiatowym (Dz. U. z 2018 r. poz. 995) w myśl których Powiat wykonuje określone ustawami zadania publiczne o charakterze ponadgminnym w zakresie transportu zbiorowego i dróg publicznych. W związku z tym, że zgodnie z art. 21 ust. 1 ustawy z dnia 21 marca 1985 r. o drogach publicznych (Dz. U. 2018 r. poz. 2068) zarządzanie drogami powiatowymi zostało przekazane Zarządowi Dróg Powiatowych w Inowrocławiu, sprawozdanie składa dyrektor ZDP.


STAROSTA
Wiesława Pawłowska

**Informacja Dyrektora Zarządu Dróg Powiatowych w Inowrocławiu
o przygotowaniu do zimowego utrzymania dróg powiatowych
w sezonie 2018/2019**

Zarząd Dróg Powiatowych dysponuje następującym sprzętem do odśnieżania i likwidacji gołoledzi na drogach kategorii powiatowej i chodnikach :

- koparko-ładowarka FERMEC – 1 szt.
- samochód ciężarowy VOLVO z pługiem PU S32H i solarką o pojemności 8000 litrów – 1 zestaw,
- samochód ciężarowy MAN z pługiem PSS 330 i solarką o pojemności 6000 litrów – 1 zestaw,
- samochód ciężarowy MERCEDES z pługiem PSS 330 i solarką o pojemności 6000 litrów lub piaskarko-solarką „Śnieżka” – 1 zestaw,
- samochód ciężarowy MAN z solarką o pojemności 6000 litrów – 1 zestaw,
- samochód MERCEDES SPRINTER z rozrzutnikiem piasku i soli – 1 zestaw,
- ciągnik rolniczy Lamborghini R4.110 z pługiem PSC 300 + przyczepa z solarką o pojemności 6000 litrów lub pługiem wirnikowym – 2 zestawy,
- ciągnik rolniczy ZETOR 1405 z pługiem PSV 300 i solarką o pojemności 6000 litrów – 1 zestaw,
- ciągnik rolniczy LAMPO 50 DT z pługiem PCL 2200 – 1 zestaw,
- ciągnik rolniczy ZETOR 5340 z zamiatarką i rozrzutnikiem piasku i soli – 1 zestaw.

Do zwalczania śliskości na drogach i chodnikach zgromadzono 100,0 Mg soli oraz 100,0 Mg piasku a dostawcą solanki w ilości 3000 m³ będą Inowrocławskie Kopalnie Soli SOLINO S.A.

W zależności od panujących warunków atmosferycznych mogą ulec zmianie ilości materiałów do zwalczania śliskości, którymi dysponować będzie Zarząd Dróg Powiatowych.

W związku z tym, że posiadany sprzęt w warunkach ekstremalnych nie zabezpiecza w pełni potrzeb zimowego utrzymania dróg, Zarząd Dróg Powiatowych w formie przetargu wyłoni firmy, z którymi zostaną zawarte umowy na świadczenie usług w tym zakresie.

Zimowe utrzymanie dróg powiatowych w sezonie 2018/2019 podzielone zostało na 6 zadań:

Zad. nr 1

WYKAZ DRÓG POWIATOWYCH DOTYCZĄCYCH ZADANIA NR 1

Zimowe utrzymanie dróg powiatowych powiatu inowrocławskiego na obszarze gmin Kruszwica i Inowrocław w sezonie zimowym 2018/2019. Zadanie obejmuje 131,339 km dróg do odśnieżania;

Lp.	Nr drogi	Nazwa drogi	Lokalizacja		Długość (m)	Gmina
			od km	do km		
1.	2450C	Stodoły – Kraszyce – Polanowice	0+886	5+782	4896	Kruszwica
2.	2451C	Młynice – Sukowy – Baranowo	3+196	7+713	4517	Kruszwica
3.	2571C	Dziewa - Konary	0+000	1+902	1902	Dąbrowa B.
4.	2567C	Inowrocław – Sikorowo – Dulsk	2+026	6+366	4340	Inowrocław
5.	2568C	Sikorowo - Kruszwica	0+000	8+751	8751	Inowrocław, Kruszwica
6.	2569C	Szarlej – Karczyn – Dulsk – droga nr 252	0+000	9+778	9778	Kruszwica, Inowrocław
7.	2570C	Pieranie - Papros	0+000	4+863	4863	Dąbrowa, Kruszwica
8.	2574C	Kruszwica – Papros – Bronisław – Dobrze	0+000	13+786	13786	Kruszwica
9.	2575C	Wola Wapowska – Skotniki – Szostka Duża – Broniewo	0+000	3+005	3005	Kruszwica
10.	2576C	Piecki – Piaski – Wola W.	0+000	5+199	5199	Kruszwica
11.	2577C	Brodzki - Bachorce	0+000	2+588	2588	Kruszwica
12.	2578C	Brodzki - Głębokie	0+000	6+573	6573	Kruszwica
13.	2579C	Gocanówko - Janocin	0+000	2+383	2383	Kruszwica
14.	2583C	Baranowo - Racice	0+000	2+040	2040	Kruszwica
15.	2584C	Polanowie - Gizewo	0+000	0+912	912	Kruszwica
16.	2586C	Racice - Lachmirowice	0+000	3+723	3723	Kruszwica
17.	2588C	Chełmce – Chełmce stacja kolejowa	0+000	1+546	1546	Kruszwica
18.	2589C	Chełmce – Kobylnica – Witowice	0+000	5+486	5486	Kruszwica
19.	2590C	Kicko – Brześć – Kaspral – Piotrków Kujawski	0+000	6+865	6865	Kruszwica
20.	2591C	Ostrowo - Witowiczki	0+000	2+855	2855	Kruszwica
21.	2592C	Ostrowo – Złotowo - Brześć	0+000	6+443	6443	Kruszwica
22.	2448C	Stodoły – Książ - Sukowy	4+681	6+520	1839	Kruszwica
23.	2565C	Janowice – Bożejewice – Sławsk Wielki	0+000 5+539	3+106 6+453	4020	Kruszwica
24.	2580C	Rzepiszyn - Łagiewniki	0+000	3+218	3218	Kruszwica
25.	2581C	Kruszwica – Włostowo – Krzywe Kolano	0+000	10+195	10195	Kruszwica
26.	2582C	Kruszwica – Racice	0+000	4+709	4709	Kruszwica
27.	2585C	Słabęcín - Baranowo	0+000	1+375	1375	Kruszwica
28.	2587C	Gocanowo – Rusinowo – droga nr 62	0+000	3+532	3532	Kruszwica
RAZEM:					131339	

WYKAZ DRÓG POWIATOWYCH DOTYCZĄCYCH ZADANIA NR 2

Zimowe utrzymanie dróg powiatowych powiatu inowrocławskiego na obszarze gmin Dąbrowa Biskupia i Inowrocław w sezonie zimowym 2018/2019. Zadanie obejmuje 79,845 km dróg do odśnieżania;

Lp.	Nr drogi	Nazwa drogi	Lokalizacja		Długość (m)	Gmina
			od km	do km		
1.	2530C	Ośniszczewo – Zduny – Opoki	0+000	2+460	2460	Dąbrowa B.
2.	2531C	Murzynno - Wonorze	0+000	4+849	4849	Dąbrowa B. Inowrocław
3.	2532C	Zagajewice - Ośniszczewko	0+000	1+941	1941	Dąbrowa B.
4.	2536C	Szadłowice - Parchanie	0+000	8+576	8576	Dąbrowa B.
5.	2537C	Parchanie - Gąski	0+000	4+658	4658	Dąbrowa B.
6.	2538C	Balin - Słońsko	0+000	4+201	4201	Inowrocław
7.	2539C	Słońsko - Olszewice	0+000	2+196	2196	Inowrocław
8.	2540C	Olszewice - Turzany	0+000	1+199	1199	Inowrocław
9.	2541C	Barczewo - Dziennice	0+000	4+124	4124	Inowrocław
10.	2545C	Inowrocław – Jacewo – Ośniszczewko	1+681	17+037	15356	Inowrocław, Dąbrowa B.
11.	2566C	Inowrocław – Marulewy	0+289	3+605	3316	Inowrocław
12.	2572C	Bąkowo - Chrostowo	0+000	7+502	7502	Dąbrowa B.
13.	2573C	Dąbrowa B. - Przybysław	0+000	2+355	2355	Dąbrowa B.
14.	2543C	Ośniszczewko – Brudnia – Stanomin	0+000	4+303	4303	Dąbrowa B.
15.	2544C	Stanomin – Mleczkowo – Dąbrowa Biskupia	0+000	6+472	6472	Dąbrowa B.
16.	2542C	Modliborzyce - Pieranie	0+000	6+337	6337	Dąbrowa B.
RAZEM:					79845	

WYKAZ DRÓG POWIATOWYCH DOTYCZĄCYCH ZADANIA NR 3

Zimowe utrzymanie dróg powiatowych powiatu inowrocławskiego na obszarze gmin Janikowo, Pakość oraz Inowrocław w sezonie zimowym 2018/2019. Zadanie obejmuje 101,797 km dróg do odśnieżania;

Lp.	Nr drogi	Nazwa drogi	Lokalizacja		Długość (m)	Gmina
			od km	do km		
1.	2347C	Gąsawa – Obudno – Słaboszewo – Pakość	20+342	25+472	5130	Pakość
2.	2401C	Mokre – Krzekotowo – Pakość	5+749	11+045	5296	Pakość
3.	2407C	Kołodziejewko – Kołodziejewo – Trląg	1+970	8+234	6264	Janikowo
4.	2547C	Pakość - Giebnia	0+000	2+018	2018	Pakość
5.	2548C	Rybitwy - Janikowo	0+000	7+457	7457	Pakość, Janikowo
6.	2550C	Broniewice – Kołodziejewo – droga nr 2426	0+000	10+942	10942	Janikowo
7.	2553C	Cieślin – Kościelec – Janikowo – do drogi 255	0+000	11+804	11804	Pakość, Janikowo
8.	2558C	Janikowo - Tupadły	0+000	11+353	11353	Janikowo, Inowrocław
9.	2559C	Janikowo – Kołuda Mała	0+000	4+156	4156	Janikowo
10.	2561C	Janikowo – Sielec – Kołuda W.	1+050	4+647	3597	Janikowo
11.	2546C	Radłowo - Ludwiniec	0+000	1+390	1390	Pakość
12.	2549C	Dobieszowice - Augustowo	0+000	4+615	4615	Janikowo
13.	2552C	Dębowo - Korytkowo	0+000	5+576	5576	Janikowo
14.	2554C	Rycerzewo – Kościelec	0+000	1+388	1388	Pakość

15.	2555C	Kościelec – Batkowo – Inowrocław	0+000	5+284	5284	Pakość. Inowrocław
16.	2556C	Piotrkowice – Krusza Podlotowa	0+000	4+563	4563	Inowrocław
17.	2557C	Krusza Z. – Krusza D.	0+000	1+164	1164	Inowrocław
18.	2560C	droga nr 2558 – Kołuda Wielka	0+000	1+177	1177	Janikowo
19.	2561C	Janikowo – Sielec – Kołuda W.	0+000	1+050	1050	Janikowo
20.	2562C	Balice - Rządwin	0+000	3+795	3795	Janikowo
21.	2563C	Ódrzychowo - Gorki	0+000	1+561	1561	Janikowo
22.	2564C	Balice – Górki – Ciechrz	0+000	1+098	1098	Janikowo
23.	2551C	Pałuczyna - Kołodziejewo	0+000	1+119	1119	Janikowo
RAZEM:					101797	

Zad. nr 4

WYKAZ DRÓG POWIATOWYCH DOTYCZĄCYCH ZADANIA NR 4

Zimowe utrzymanie dróg powiatowych powiatu inowrocławskiego na obszarze gmin Gniewkowo, Rojewo w sezonie zimowym 2018/2019. Zadanie obejmuje 111,828 km dróg do odśnieżania;

Lp.	Nr drogi	Nazwa drogi	Lokalizacja		Długość (m)	Gmina
			od km	do km		
1.	2033C	Cierpice – Rojewo – Inowrocław	11+110	30+418	19308	Rojewo Inowrocław
2.	2513C	Stara Wieś - Żelechlin	0+000	7+144	7144	Rojewo
3.	2514C	Liszkowo - Jaksice	0+000	5+506	5506	Rojewo Inowrocław
4.	2515C	Łążyn - Ściborze	0+000	5+124	5124	Rojewo
5.	2516C	Jaksice - Czyste	0+000	6+761	6761	Inowrocław
6.	2517C	Sławęcinek - Gnojno	0+000	2+362	2362	Inowrocław
7.	2518C	Czyste - Inowrocław	0+000	4+141	4141	Inowrocław
8.	2519C	Dąbie – Chrzastowo	0+000	3+830	3830	Gniewkowo
9.	2520C	Chrzastowo - Wielowieś	0+000	2+311	2311	Gniewkowo
10.	2521C	Płonkowo - Wierzchosławice	0+000	5+349	5349	Rojewo Gniewkowo
11.	2522C	Ściborze - Mierogoniewice	0+000	4+207	4207	Rojewo
12.	2523C	Wierzchosławice - Szadłowice	0+000	3+203	3203	Gniewkowo
13.	2524C	Orłowo - Latkowo	0+000	2+744	2744	Inowrocław
14.	2525C	Lipie – Kijewo - Murzynno	0+000	10+936	10936	Gniewkowo
15.	2526C	Kijewo - Kawęczyn	0+000	2+605	2605	Gniewkowo
16.	2527C	Gęzewo - Kawęczyn	0+000	1+134	1134	Gniewkowo
17.	2528C	Murzynno – Żyroślawice – Opoczki - Przybranowo	0+000	3+239	3239	Gniewkowo
18.	2529C	Murzynno - Klepary	0+000	1+780	1780	Gniewkowo
19.	2533C	Lipie - Modliborzyce	0+000	8+520	8520	Gniewkowo
20.	2534C	Ostrowo – Gąski	0+000	6+365	6365	Gniewkowo
21.	2535C	Słońsko – Gąski	0+000	5+259	5259	Inowrocław Gniewkowo
RAZEM:					111828	

Zad. nr 5

WYKAZ DRÓG POWIATOWYCH DOTYCZĄCYCH ZADANIA NR 5

Zimowe utrzymanie dróg powiatowych powiatu inowrocławskiego na obszarze gmin Złotniki Kujawskie, Pakość oraz Inowrocław w sezonie zimowym 2018/2019. Zadanie obejmuje 74,765 km dróg do odśnieżania;

Lp.	Nr drogi	Nazwa drogi	Lokalizacja		Długość (m)	Gmina
			od km	do km		
1.	1539C	Nowa Wieś Wlk. – Pęchowo	2+042	4+910	2868	Złotniki Kuj.
2.	2359C	Łabiszyn – Będzitowo – Lisewo Kościelne	4+229	12+523	8294	Złotniki Kuj.
3.	2367C	Mamlicz - Jordanowo	3+700	6+725	3025	Złotniki Kuj.
4.	2368C	Barcin – Złotowo – Złotniki Kujawskie	7+658	15+018	7360	Złotniki Kuj.
5.	2503C	Rucewko – Tarkowo Górne – droga nr 25	0+000	4+340	4340	Złotniki Kuj.
6.	2504C	Tarkowo Dolne – Tarkowo Górne	0+000	1+316	1316	Złotniki Kuj.
7.	2505C	Będzitowo - Mamlicz	0+000	1+129	1129	Złotniki Kuj.
8.	2506C	Lisewo Kościelne – Krężoły	0+000	5+249	5249	Złotniki Kuj.
9.	2507C	Jaksice – Tuczno – Rybitwy	0+000	11+536	11536	Pakość Inowrocław Złotniki Kuj.
10.	2508C	Wojdał - Pakość	0+000	7+208	7208	Pakość
11.	2509C	Jaksice - Wielowieś	0+000	7+467	7467	Pakość
12.	2510C	Helenowo - Cieślin	0+000	8+048	8048	Inowrocław
13.	2511C	Sójkowo - Sławęcín	0+000	3+702	3702	Inowrocław
14.	2512C	Krężoły - Tuczno	0+000	3+223	3223	Złotniki Kuj.
RAZEM:					74765	

Zad. nr 6

WYKAZ DRÓG POWIATOWYCH DOTYCZĄCYCH ZADANIA NR 6

Zimowe utrzymanie dróg powiatowych na obszarze miasta Inowrocławia (zadanie własne)

Lp.	Numer ulicy	Nazwa ulicy	Kolejność ZUD
1.	2033 C	Orłowska	1
2.	3404 C	Aleje Mikołaja Kopernika	1
3.	3406 C	Bolesława Krzywoustego	1
4.	3408 C	Miechowicka	1
5.	3409 C	Prezydenta Gabriela Narutowicza (odc. Królowej Jadwigi ÷ Roosevelta)	1
6.	3413 C	Stanisława Przybyszewskiego	1
7.	3414 C	Rąbińska	1
8.	3415 C	Prezydenta Franklina Roosevelta z parkingiem Starostwa Powiatowego	1
9.	3416 C	Marii Skłodowskiej-Curie	1
10.	3418 C	Solankowa (odc. Królowej Jadwigi ÷ Prezydenta Franklina Roosevelta)	1
11.	3419 C	Szymborska (odc. Górnicza ÷ Wielkopolska)	1
12.	3423 C	Wielkopolska	1
13.	3424 C	Macieja Wierzbńskiego	1
14.	3429 C	Stanisława Staszica	1

15.	3430 C	Działowa	1
16.	2518 C	Karola Marcinkowskiego	1
17.	2545 C	Jacewska	1
18.	2555 C	Batkowska	1
19.	2566 C	Władysława Reymonta	1
20.	2567 C	Mątewska	1
21.	2593 C	Poznańska (odc. Górnicza ÷ do granic powiatu)	1
22.	2594 C	ul. Św. Ducha (odc. Działowa ÷ do skrzyżowania na Marulewy)	1

W przypadku wystąpienia na drogach powiatu inowrocławskiego warunków ekstremalnych wykorzystany zostanie dodatkowo sprzęt ciężki tj. równiarki i ładowarki.

Podczas opracowania specyfikacji przetargowej:

- dokonano weryfikacji dróg w zakresie zimowego utrzymania oraz miejsc szczególnych,
- zaostorzono kryteria techniczne dla sprzętu używanego do robót zimowego utrzymania,
- zaostorzono kryteria jakościowe materiałów używanych do zimowego utrzymania dróg,
- określono standardy zimowego utrzymania, które przedstawia załącznik nr 1.

Równoległe przebiegały prace przygotowawcze prowadzenia robót zimowego utrzymania dróg:

- aktualizacja punktów granicznych z sąsiadującymi powiatami,
- powołanie zespołu dyspozytorskiego,
- potwierdzenie zasad współpracy z Biurem Ochrony Informacji Niejawnych i Spraw Obronnych Starostwa Powiatowego oraz podmiotami współpracującymi tj.: strażą pożarną, policją, pogotowiem ratunkowym, osobami funkcyjnymi w gminach.

Gotowość do prowadzenia robót zimowego utrzymania dróg ustalono na okres od 1 listopada 2018 r. do 31 marca 2019 r.

Stanowisko dyżurnego zimowego utrzymania dróg w ZDP Inowrocław zlokalizowane jest w siedzibie Zarządu przy ulicy Poznańskiej 384c tel. 662 176 766 i 52 353 72 28.

Do dróg pierwszego powiatowego standardu zaliczono drogi przedstawione w załączniku nr 2, oraz wszystkie ulice w ciągu dróg powiatowych na terenie miasta Inowrocławia.

Pozostałe drogi powiatowe zarządzane przez Zarząd Dróg Powiatowych zaliczono do drugiego standardu zimowego utrzymania - załącznik nr 3.

Podstawy prawne:

- ustawa o drogach publicznych (Dz. U. z 2017 r., poz. 2222, z późn. zm.),
- ustawa Prawo zamówień publicznych (Dz. U. z 2018 r. poz. 1986),
- ustawa o utrzymaniu czystości i porządku w gminach (Dz. U. z 2018 r., poz. 1454),
- instrukcje branżowe,
- rozporządzenie Ministra Środowiska w sprawie rodzajów i warunków stosowania środków, jakie mogą być używane na drogach publicznych oraz ulicach i placach (Dz. U. z 2005 r. Nr 230 poz.1960).

Sporządził

Piotr Kaczmarek

Definicje standardów określono następująco:

Standard pierwszy powiatowy – 1.p.

Opis stanu utrzymania drogi dla danego standardu	Dopuszczalne odstępstwa od standardu	
	po ustaniu opadów śniegu	od stwierdzenia występowania zjawisk
<p>Jezdnia odśnieżona na całej szerokości.</p> <p>Jezdnia posypana na odcinkach decydujących o możliwości ruchu.</p>	<ul style="list-style-type: none"> - luźny – 8 godz. - zajeżdżony – występuje - języki śnieżne – występują - zaspy – do 8 godz. <p>Dopuszcza się przerwy w komunikacji do 8 godz.</p>	<p>w miejscach wyznaczonych:</p> <ul style="list-style-type: none"> - gołoledź – 8 godz. - śliskość pośniegowa – 10 godz. - lodowica – 8 godz.

Standard drugi powiatowy – 2.p.

Opis stanu utrzymania drogi dla danego standardu	Dopuszczalne odstępstwa od standardu	
	po ustaniu opadów śniegu	od stwierdzenia występowania zjawisk
<p>Jezdnia odśnieżona w miejscach zasp, odśnieżony co najmniej jeden pas ruchu z wykonaniem mijanek.</p> <p>Jezdnia posypana na odcinkach decydujących o możliwości ruchu.</p>	<ul style="list-style-type: none"> - luźny – 16 godz. - zajeżdżony – występuje - nabój śnieżny – występuje - zaspy – występują do 24 godz. <p>Dopuszcza się przerwy w komunikacji do 24 godz.</p>	<p>w miejscach wyznaczonych:</p> <ul style="list-style-type: none"> - gołoledź – 8 godz. - śliskość pośniegowa – 8 godz.

**Zimowe utrzymanie dróg powiatowych
w sezonie 2018/2019**

**WYKAZ DRÓG POWIATOWYCH UTRZYMYWANYCH
W 1. P. STANDARDZIE ZIMOWEGO UTRZYMANIA**

Lp.	Nr drogi	Nazwa drogi	Lokalizacja		Długość (m)	Gmina
			od km	do km		
1.	2033C	Cierpice – Rojewo – Inowrocław	11+110	30+418	19308	Rojewo Inowrocław
2.	2368C	Barcin – Złotowo – Złotniki Kujawskie	8+955	15+018	6063	Złotniki Kuj.
3.	2401C	Mokre – Krzekotowo – Pakość	9+873	11+045	1172	Pakość
4.	2407C	Kołodziejewko – Kołodziejewo – Trląg	4+295	8+234	3939	Janikowo
5.	2507C	Jaksice – Tuczo – Rybitwy	3+827	11+536	7709	Pakość Złotniki Kuj.
6.	2508C	Wojdał - Pakość	0+000	7+208	7208	Pakość
7.	2512C	Kręzoły - Tuczo	0+000	3+223	3223	Złotniki Kuj.
8.	2545C	Inowrocław – Jacewo – Ośniszczewko	1+681	17+037	15356	Inowrocław, Dąbrowa B.
9.	2547C	Pakość - Giebnia	0+000	2+018	2018	Pakość
10.	2548C	Rybitwy - Janikowo	0+000	7+457	7457	Pakość, Janikowo
11.	2550C	Broniewice – Kołodziejewo – droga nr 2426	7+488	10+942	3454	Janikowo
12.	2553C	Cieślin – Kościelec – Janikowo – do drogi 255	8+577	11+804	3227	Janikowo
13.	2558C	Janikowo - Tupadły	0+000	11+353	11353	Janikowo, Inowrocław
14.	2559C	Janikowo – Kołuda Mała	0+000	0+445	445	Janikowo
15.	2561C	Janikowo – Sielec – Kołuda W.	0+000	1+050	1050	Janikowo
16.	2568C	Sikorowo - Kruszwica	0+000	8+751	8751	Inowrocław, Kruszwica
17.	2574C	Kruszwica – Papros – Bronisław – Dobre	0+000	13+786	13786	Kruszwica
18.	2581C	Kruszwica – Włostowo – Krzywe Kolano	0+000	10+195	10195	Kruszwica

Sporządził:

Piotr Kaczmarek

Zimowe utrzymanie dróg powiatowych na obszarze miasta Inowrocławia.

Wykaz ulic objętych zimowym utrzymaniem jezdni.

Lp.	Numer ulicy	Nazwa ulicy	Kolejność ZUD
1.	2033 C	Orłowska	1
2.	3404 C	Aleje Mikołaja Kopernika	1
3.	3406 C	Bolesława Krzywoustego	1
4.	3408 C	Miechowicka	1
5.	3409 C	Prezydenta Gabriela Narutowicza (odc. Królowej Jadwigi ÷ Roosevelta)	1
6.	3413 C	Stanisława Przybyszewskiego	1
7.	3414 C	Rąbińska	1
8.	3415 C	Prezydenta Franklina Roosevelta z parkingiem Starostwa Powiatowego	1
9.	3416 C	Marii Skłodowskiej-Curie	1
10.	3418 C	Solankowa (odc. Królowej Jadwigi ÷ Prezydenta Franklina Roosevelta)	1
11.	3419 C	Szymborska (odc. Górnicza ÷ Wielkopolska)	1
12.	3423 C	Wielkopolska	1
13.	3424 C	Macieja Wierzyńskiego	1
14.	3428 C	Stanisława Staszica	1
15.	3430 C	Działowa	1
16.	2518 C	Karola Marcinkowskiego	1
17.	2545 C	Jacewska	1
18.	2555 C	Batkowska	1
19.	2566 C	Władysława Reymonta	1
20.	2567 C	Mątewska	1
21.	2593 C	Poznańska (odc. Górnicza ÷ do granic powiatu)	1
22.	2594 C	ul. Św. Ducha (odc. Działowa ÷ do skrzyżowania na Marulewy)	1

Sporządził:
Piotr Kaczmarek

**WYKAZ DRÓG POWIATOWYCH UTRZYMYWANYCH
W 2. P. STANDARDZIE ZIMOWEGO UTRZYMANIA**

Lp.	Nr drogi	Nazwa drogi	Lokalizacja		Długość (m)	Gmina
			od km	do km		
1.	1539C	Nowa Wieś Wielka. – Pęchowo	2+042	4+910	2868	Złotniki Kuj.
2.	2347C	Gąsawa – Obudno – Słaboszewo – Pakość	20+342	25+472	5130	Pakość
3.	2359C	Łabiszyn – Będzitowo – Lisewo Kościelne	4+229	12+523	8294	Złotniki Kuj.
4.	2367C	Mamlicz - Jordanowo	3+700	6+725	3025	Złotniki Kuj.
5.	2368C	Barcin – Złotowo – Złotniki Kujawskie	7+658	8+955	1297	Złotniki Kuj.
6.	2401C	Mokre – Krzekotowo – Pakość	5+749	9+873	4124	Pakość
7.	2407C	Kołodziejewko – Kołodziejewo – Trląg	1+970	4+295	2325	Janikowo
8.	2448C	Stodoły – Książ - Sukowy	4+681	6+520	1839	Kruszwica
9.	2450C	Stodoły – Kraszyce – Polanowice	0+886	5+782	4896	Kruszwica
10.	2451C	Młynice – Sukowy – Baranowo	3+196	7+713	4517	Kruszwica
11.	2503C	Rucewko – Tarkowo Górne – droga nr 25	0+000	4+340	4340	Złotniki Kuj.
12.	2504C	Tarkowo Dolne – Tarkowo Górne	0+000	1+316	1316	Złotniki Kuj.
13.	2505C	Będzitowo - Mamlicz	0+000	1+129	1129	Złotniki Kuj.
14.	2506C	Lisewo Kościelne – Krężoły	0+000	5+249	5249	Złotniki Kuj.
15.	2507C	Jaksice – Tuczno – Rybitwy	0+000	3+827	3827	Inowrocław Złotniki Kuj.
16.	2509C	Jaksice - Wielowieś	0+000	7+467	7467	Pakość
17.	2510C	Helenowo - Cieślin	0+000	8+048	8048	Inowrocław
18.	2511C	Sójkowo - Sławęcın	0+000	3+702	3702	Inowrocław
19.	2513C	Stara Wieś - Żelechlin	0+000	7+144	7144	Rojewo
20.	2514C	Liszkowo - Jaksice	0+000	5+506	5506	Rojewo Inowrocław
21.	2515C	Łązyn - Ściborze	0+000	5+124	5124	Rojewo
22.	2516C	Jaksice - Czyste	0+000	6+761	6761	Inowrocław
23.	2517C	Sławęcinek - Gnojno	0+000	2+362	2362	Inowrocław
24.	2518C	Czyste - Inowrocław	0+000	4+141	4141	Inowrocław
25.	2519C	Dąbie – Chrzastowo	0+000	3+830	3830	Gniewkowo
26.	2520C	Chrzastowo - Wielowieś	0+000	2+311	2311	Gniewkowo
27.	2521C	Płonkovo - Wierzchosławice	0+000	5+349	5349	Rojewo Gniewkowo
28.	2522C	Ściborze - Mierogoniewice	0+000	4+207	4207	Rojewo
29.	2523C	Wierzchosławice - Szadłowice	0+000	3+203	3203	Gniewkowo
30.	2524C	Orłowo - Latkovo	0+000	2+744	2744	Inowrocław
31.	2525C	Lipie – Kijewo - Murzynno	0+000	10+936	10936	Gniewkowo
32.	2526C	Kijewo - Kawęczyn	0+000	2+605	2605	Gniewkowo
33.	2527C	Gęzewo - Kawęczyn	0+000	1+134	1134	Gniewkowo
34.	2528C	Murzynno – Żyroslawice – Opoczki - Przybranowo	0+000	3+239	3239	Gniewkowo
35.	2529C	Murzynno - Klepary	0+000	1+780	1780	Gniewkowo
36.	2530C	Ośniszczewo – Zduny – Opoki	0+000	2+460	2460	Dąbrowa B.
37.	2531C	Murzynno - Wonorze	0+000	4+849	4849	Dąbrowa B. Inowrocław
38.	2532C	Zagajewice - Ośniszczewko	0+000	1+941	1941	Dąbrowa B.

39.	2533C	Lipie - Modliborzyce	0+000	8+520	8520	Gniewkowo
40.	2534C	Ostrowo – Gąski	0+000	6+365	6365	Gniewkowo
41.	2535C	Słońsko – Gąski	0+000	5+259	5259	Inowrocław Gniewkowo
42.	2536C	Szadłowice - Parchanie	0+000	8+576	8576	Dąbrowa B.
43.	2537C	Parchanie - Gąski	0+000	4+658	4658	Dąbrowa B.
44.	2538C	Balin - Słońsko	0+000	4+201	4201	Inowrocław
45.	2539C	Słońsko - Olszewice	0+000	2+196	2196	Inowrocław
46.	2540C	Olszewice - Turzany	0+000	1+199	1199	Inowrocław
47.	2541C	Barczewo - Dziennice	0+000	4+124	4124	Inowrocław
48.	2542C	Modliborzyce - Pieranie	0+000	6+337	6337	Dąbrowa B.
49.	2543C	Ośniszczewko – Brudnia – Stanomin	0+000	4+303	4303	Dąbrowa B.
50.	2544C	Stanomin – Mleczkowo – Dąbrowa Biskupia	0+000	6+472	6472	Dąbrowa B.
51.	2546C	Radłowo - Ludwiniec	0+000	1+390	1390	Pakość
52.	2549C	Dobieszowice - Augustowo	0+000	4+615	4615	Janikowo
53.	2550C	Broniewice – Kołodziejewo – droga nr 2426	0+000	7+488	7488	Janikowo
54.	2551C	Pałuczyna - Kołodziejewo	0+000	1+119	1119	Janikowo
55.	2552C	Dębowo - Korytkowo	0+000	5+576	5576	Janikowo
56.	2553C	Cieślin – Kościelec – Janikowo – do drogi 255	0+000	8+577	8577	Pakość, Janikowo
57.	2554C	Rycerzewo – Kościelec	0+000	1+388	1388	Pakość
58.	2555C	Kościelec – Batkowo – Inowrocław	0+000	5+284	5284	Pakość. Inowrocław
59.	2556C	Piotrkowice – Krusza Podlotowa	0+000	4+563	4563	Inowrocław
60.	2557C	Krusza Z. – Krusza D.	0+000	1+164	1164	Inowrocław
61.	2559C	Janikowo – Kołuda Mała	0+445	4+156	3711	Janikowo
62.	2560C	droga nr 2558 – Kołuda Wielka	0+000	1+177	1177	Janikowo
63.	2561C	Janikowo – Sielec – Kołuda W.	1+050	4+647	3597	Janikowo
64.	2562C	Balice - Rzadkwin	0+000	3+795	3795	Janikowo
65.	2563C	Ołdrzychowo - Gorki	0+000	1+561	1561	Janikowo
66.	2564C	Balice – Górki – Ciechrz	0+000	1+098	1098	Janikowo
67.	2565C	Janowice – Bożejewice – Sławsk Wielki	0+000 5+539	3+106 6+453	4020	Kruszwica
68.	2566C	Inowrocław – Marulewy	0+289	3+605	3316	Inowrocław
69.	2567C	Inowrocław – Sikorowo – Dulsk	2+026	6+366	4340	Inowrocław
70.	2569C	Szarlej – Karczyn – Dulsk – droga nr 252	0+000	9+778	9778	Kruszwica, Inowrocław
71.	2570C	Pieranie - Papros	0+000	4+863	4863	Dąbrowa, Kruszwica
72..	2571C	Dziewa-Konary	0+000	1+902	1902	Dąbrowa B.
73.	2572C	Bąkowo - Chrostowo	0+000	7+502	7502	Dąbrowa B.
74.	2573C	Dąbrowa B. - Przybysław	0+000	2+355	2355	Dąbrowa B.
75.	2575C	Wola Wapowska – Skotniki – Szostka Duża – Broniewo	0+000	3+005	3005	Kruszwica
76.	2576C	Piecki – Piaski – Wola W.	0+000	5+199	5199	Kruszwica
77.	2577C	Brodzki - Bachorce	0+000	2+588	2588	Kruszwica
78.	2578C	Brodzki - Głębokie	0+000	6+573	6573	Kruszwica
79.	2579C	Gocanówko - Janocin	0+000	2+383	2383	Kruszwica
80.	2580C	Rzepiszyn - Łagiewniki	0+000	3+218	3218	Kruszwica
81.	2582C	Kruszwica – Racice	0+000	4+709	4709	Kruszwica
82.	2583C	Baranowo - Racice	0+000	2+040	2040	Kruszwica
83.	2584C	Polanowie - Giżewo	0+000	0+912	912	Kruszwica
84.	2585C	Słabęcin - Baranowo	0+000	1+375	1375	Kruszwica
85.	2586C	Racice - Lachmirowice	0+000	3+723	3723	Kruszwica
86.	2587C	Gocanowo – Rusinowo – droga nr 62	0+000	3+532	3532	Kruszwica
87.	2588C	Chelmce – Chelmce stacja	0+000	1+546	1546	Kruszwica

		kolejowa				
88.	2589C	Chelmce – Kobylnica – Witowice	0+000	5+486	5486	Kruszwica
89.	2590C	Kicko – Brześć – Kaspral – Piotrków Kujawski	0+000	6+865	6865	Kruszwica
90.	2591C	Ostrowo - Witowiczki	0+000	2+855	2855	Kruszwica
91.	2592C	Ostrowo – Złotowo - Brześć	0+000	6+443	6443	Kruszwica

DYREKTOR
Andrzej Witekajczak

Sporządził:
Piotr Kaczmarek