

UCHWAŁA Nr ⁶⁸.../2011
ZARZĄDU POWIATU INOWROCŁAWSKIEGO
z dnia ... ^{18 maja}... 2011 r.

w sprawie wygaśnięcia trwałego zarządu Ośrodka Wspierania Dziecka i Rodziny w Inowrocławiu na nieruchomościach położonych w Inowrocławiu przy ulicy Bolesława Krzywoustego 15.

Na podstawie art. 32 ust. 2 pkt 3 ustawy z dnia 5 czerwca 1998 r. o samorządzie powiatowym (Dz. U. z 2001 r. Nr 142, poz. 1592, z późn. zm. ¹), art. 46 ust. 2 pkt 6 ustawy z dnia 21 sierpnia 1997 r. o gospodarce nieruchomościami (Dz. U. z 2010 r. Nr 102, poz. 651, z późn. zm. ²) uchwała się, co następuje:

§ 1. Podjąć czynności mające na celu stwierdzenie wygaśnięcia trwałego zarządu, ustanowionego na rzecz Ośrodka Wspierania Dziecka i Rodziny w Inowrocławiu, na nieruchomościach położonych w Inowrocławiu przy ulicy Bolesława Krzywoustego 15, stanowiących własność Powiatu Inowrocławskiego, zapisanych w księdze wieczystej KW nr BY11/00020041/9, oznaczonych geodezyjnie jako działki:


- nr 79/2 o pow. 0,1041 ha,
- nr 79/4 o pow. 0,1807 ha,
- nr 79/5 o pow. 0,0008 ha,
- nr 79/6 o pow. 0,0012 ha.


§ 2. Wykonanie uchwały powierzyć Naczelnikowi Wydziału Geodezji, Kartografii, Katastru i Gospodarki Nieruchomościami.


§ 3. Uchwała wchodzi w życie z dniem podjęcia.

Członek Zarządu

Franciszek Zak

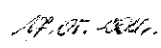
Członek Zarządu

Mirosław Szubarga


Włodzimierz Płgas

Członek Zarządu

Włodzimierz Płgas

¹ Zmiany tekstu jednolitego wymienionej ustawy zostały ogłoszone w Dz. U. z 2002 r. Nr 23, poz. 220, Nr 62, poz. 558, Nr 113, poz. 984, Nr 153, poz. 1271, Nr 200, poz. 1688 i Nr 214, poz. 1806, z 2003 r. Nr 162, poz. 1568, z 2004 r. Nr 102, poz. 1055 i Nr 167, poz. 1759, z 2007 r. Nr 173, poz. 1218, z 2008 r. Nr 180, poz. 1111 i Nr 223, poz. 1458, z 2009 r. Nr 92, poz. 753 i Nr 157, poz. 1241, z 2010 r. Nr 28, poz. 142 i 146, Nr 40, poz. 230 i Nr 106, poz. 675 oraz z 2011 r. Nr 21, poz. 113.

² Zmiany tekstu jednolitego wymienionej ustawy zostały ogłoszone w Dz. U. z 2010 r. Nr 106, poz. 675, Nr 143, poz. 963 i Nr 155, poz. 1043, Nr 197, poz. 1307, Nr 200, poz. 1323, z 2011 r. Nr 64, poz. 341.


RADCA PRAWNY
Justyna Jarzynowska

UZASADNIENIE DO UCHWAŁY Nr 68./2011
ZARZĄDU POWIATU INOWROCŁAWSKIEGO
z dnia 18 maja 2011 r.

w sprawie wygaśnięcia trwałego zarządu Ośrodka Wspierania Dziecka i Rodziny w Inowrocławiu na nieruchomościach położonych w Inowrocławiu przy ulicy Bolesława Krzywoustego 15.

Podjęcie przedmiotowej uchwały uzasadniają następujące okoliczności faktyczne.

Decyzją Kierownika Urzędu Rejonowego w Inowrocławiu z dnia 30 września 1998 r. znak: G.G.I.7224/24/97-98 nieruchomość gruntowa zabudowana położona w Inowrocławiu przy ulicy Bolesława Krzywoustego 15, oznaczona geodezyjnie jako działka nr 79/1 o pow. 0,5273 ha, zapisana w KW nr 20041, stanowiąca własność Skarbu Państwa została przekazana odpłatnie w trwały zarząd na czas nieokreślony na rzecz Domu Dziecka w Inowrocławiu.

Nieruchomość ta z dniem 1 stycznia 1999 r. stała się z mocy prawa, mieniem Powiatu Inowrocławskiego, a decyzją Wojewody Kujawsko-Pomorskiego z dnia 23 marca 2000 r. nr: GKN-III-7723-1-1/5/00 prawo to zostało potwierdzone.

Uchwałą Nr XVIII/117/2000 Rady Powiatu Inowrocławskiego z dnia 28 czerwca 2000 r. Dom Dziecka w Inowrocławiu został przekształcony w Ośrodek Wspierania Dziecka i Rodziny.

Decyzją Prezydenta Miasta Inowrocławia z dnia 11 kwietnia 2011 r. znak: WGP-I.6831.10.2011.J został zatwierdzony projekt podziału nieruchomości położonej w Inowrocławiu, przy ulicy Bolesława Krzywoustego 15, polegający na podziale działki geodezyjnej o numerze ewidencyjnym 79/1. W wyniku tego podziału zostały wyodrębnione jako przedmiot niezależnego zagospodarowania działki oznaczone numerami: 79/2, 79/4, 79/5 i 79/6.

Rada Powiatu Inowrocławskiego uchwałami Nr VII/66/2011 oraz Nr VII/67/2011 z dnia 28 kwietnia 2011 r. wyraziła zgodę na zbycie nieruchomości położonych w Inowrocławiu przy ulicy Bolesława Krzywoustego 15, będących własnością Powiatu Inowrocławskiego, oznaczonych geodezyjnie jako działka nr 79/2 o pow. 0,1041 ha oraz działka nr 79/4 o pow. 0,1807 ha.

Według miejscowego planu zagospodarowania przestrzennego terenu w rejonie ulic: Władysława Łokietka, Cegielnej, Świętego Ducha, Lipowej, Bolesława Krzywoustego, Stefana Czarnieckiego, Władysława Jagiełły, Marulewskiej w Inowrocławiu, zatwierdzonym uchwałą nr VII/68/2003 Rady Miejskiej Inowrocławia z dnia 28 marca 2003 r. (Dz. Urz. Woj. Kuj.-Pom. z dnia 29 maja 2003 r. Nr 51, poz. 857) działka nr 79/5 o pow. 0,0008 ha stanowi teren drogi powiatowej – ulica Bolesława Krzywoustego, natomiast działka nr 79/6 o pow. 0,0012 ha stanowi teren drogi wojewódzkiej i winna być przejęta przez Województwo Kujawsko-Pomorskie.

Użytkowany przez Ośrodek Wspierania Dziecka i Rodziny teren obejmujący działki 79/2, 79/4, 79/5 i 79/6 stał się zbędny dla dalszego funkcjonowania placówki.

Podstawę prawną podjęcia niniejszej uchwały stanowi art. 46 ust. 2 pkt 6 ustawy z dnia 21 sierpnia 1997 r. o gospodarce nieruchomościami (Dz. U. z 2010 r. Nr 102, poz. 651 z późn. zm.). Przepis ten stanowi, iż Zarząd Powiatu może z urzędu wydać decyzję o wygaśnięciu trwałego zarządu w przypadku stwierdzenia, że nieruchomość stała się zbędna na cel określony w decyzji o ustanowieniu trwałego zarządu.



SKALA 1:500

OPR. INOWROCŁAW OBR. 6 0006, GK. 13-02.79/130/2

88-100 INOWROCŁAW

W Inowrocławiu
 Powiatowy Ośrodek Dokumentacji Geodezyjnej
 i Kartograficznej
 ul. Prezydenta Franklina Roosevelta 36-38

KOPIA MAPY ZASADNICZEJ

