

STAROSTA INOWROCLAWSKI  
ul. Roosevelta 36-38  
88-100 INOWROCLAW  
8

Inowrocław, 7 lipca 2008 r.

ZDP-T/1474/2008

B.R.0045-280/08



Pan  
Piotr Czarnolewski  
Przewodniczący Rady Powiatu  
Inowrocławskiego

Odpowiadając na interpelację Pana Jacka Nijaka Radnego Powiatu Inowrocławskiego zgłoszoną na sesji 26 czerwca 2008 roku, dotyczącą postawienia „parawanu” osłaniającego budynek mieszkalny przy ulicy Marcinkowskiego 35 informuję, że Zarząd Dróg Powiatowych w trosce o bezpieczeństwo przechodniów wystąpi do końca lipca 2008 r. o zmianę organizacji ruchu na odcinku przyległym do wyżej wymienionej posesji, polegającym na ograniczeniu prędkości pojazdów do 30 km/h.

Jednocześnie informuję, że ze względów technicznych (szerokość chodnika przy posesji numer 35 wynosi poniżej 2 m, budynek mieszkalny graniczy bezpośrednio z pasem drogowym), niemożliwy jest montaż jakichkolwiek urządzeń bezpieczeństwa ruchu.

W załączeniu mapa sytuacyjna

Do wiadomości:  
Pan Jacek Nijak  
Radny Powiatu Inowrocławskiego

Prowadzący:  
Wojciech Mikołajczak

wz. Starosty  
Stawomir Szoliga  
WICESTAROSTA



Wojciech Mikołajczak 07.07.2008. Szoliga

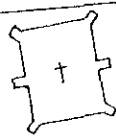


28

ul. Libelta

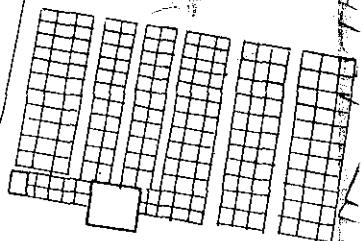
53  
1  
cmentarz

467



53  
4  
Bz  
53  
3  
54  
4  
Bz  
54  
3  
Bz

cmentarz  
54  
1



cmentarz  
55

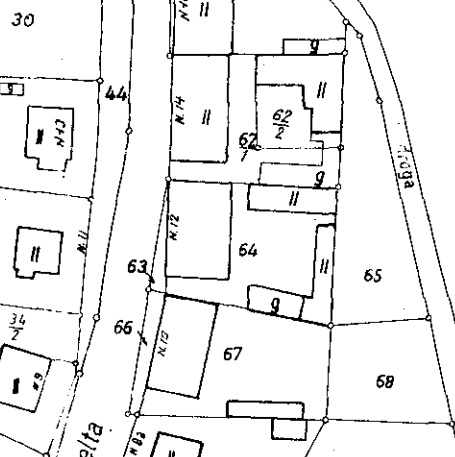
52

123 droga

111  
7  
402  
119

29

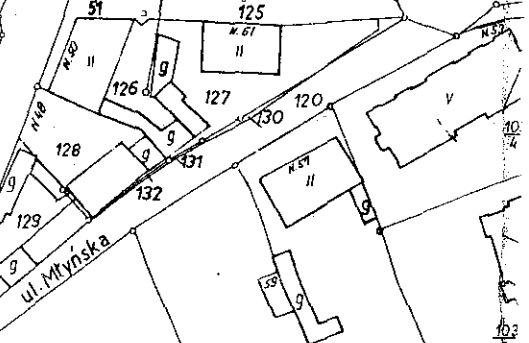
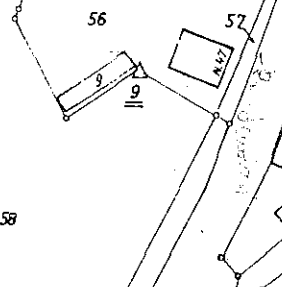
31



ul. Libelta

ul. Marcinkowskiego

ul. Mlynska



100

99

R-III-a

R-III-a

98

(05619)

ul. Poprzeczna

Inowrocław KM53

MAPA MIASTA INOWROCŁAWIA  
W 1:50 000  
skala 1:50 000  
ul. Poprzeczna 20-24  
84-100 INOWROCŁAW